


I – УСВАЈА СЕ Елаборат о развоју мреже јавних основних школа на територији града Крушевца за период 2019-2026. године.

II - Ову Одлуку са Елаборатом објавити у "Службеном листу града Крушевца".

ЕЛАБОРАТ

О РАЗВОЈУ МРЕЖЕ ЈАВНИХ ОСНОВНИХ ШКОЛА НА ТЕРИТОРИЈИ ГРАДА КРУШЕВЦА ЗА ПЕРИОД 2019-2026. ГОДИНЕ

УВОДНА РЕЧ ГРАДОНАЧЕЛНИКА



Градоначелник Јасмина Палуровић

Мрежа основних школа, у складу са Уредбом о критеријумима за доношење акта о мрежи јавних предшколских установа и акта о мрежи јавних основних школа („Службени гласник РС” број 21/18) је рационална, одређено је уписно подручје сваке школе како би се на равномеран начин оптеретиле све постојеће школе и обезбедило да се школе равномерно развијају.

Акт о мрежи јавних основних школа представља план којим се утврђује број и просторни распоред јавних основних школа које обављају делатност у свом седишту, ван седишта у другом објекту, организовањем издвојеног одељења установе, у складу са законом. Овај акт уважава принципе једнаког права, доступности, ефикасности и ефективности истовремено, а све у складу са географским, демографским, културним, економским, еколошком и другим карактеристикама локалне средине.

Пре доношења акта о мрежи јавних основних школа, Град Крушевац је образовао Радну групу. Ова група је урадила Елаборат који садржи развојни план који представља подлогу за одлучивање и касније добијање сагласности Министарства.

Елаборат је рађен на основу тренда природног прираштаја и миграционих кретања становништва на територији града Крушевца, за период од осам година.

Циљ оптимизације мреже школа на територији града Крушевца је, пре свега, унапређење квалитета система образовања кроз побољшање ефикасности, стварање квалитетнијих услова за рад и учење, али и уштеде и уважавање принципа рационалне и оптималне употребе расположивих ресурса.

Град Крушевац се труди да свим ученицима основних школа обезбеди једнаке услове за квалитетно образовање и стицање знања као основ за њихово даље напредовање.

ГРАДОНАЧЕЛНИК
Јасмина Палуровић, с.р.

На основу члана 104. став 3. Закона о основама система образовања и васпитања („Службени гласник РС”, број 88/17) Влада Републике Србије донела је Уредбу о критеријумима за доношење акта о мрежи јавних предшколских установа и акта о мрежи јавних основних школа 16.марта 2018. године и објављена је у „Службеном гласнику РС“, број 21/18 од 19.03.2018. године.

Даном ступања на снагу ове Уредбе престала је да важи Уредба о критеријумима за доношење акта о мрежи предшколских установа и акта о мрежи основних школа („Службени гласник РС”, број 80/10). Истовремено је почео да тече рок од годину дана, дефинисан чланом 198 став 3. Закона о основама система образовања и васпитања, у коме јединица локалне самоуправе (у даљем тексту ЈЛС) треба да донесе акт о мрежи јавних предшколских установа и основних школа. У складу са чланом 104. став 3. Закона, акт о мрежи јавних предшколских установа и јавних основних школа доноси скупштина јединице локалне самоуправе.

Члан 104. Закона прецизира да акт о мрежи јавних предшколских установа и акт о мрежи јавних основних школа представљају планске акте којима се планира њихов просторни распоред према врсти и структури, односно покушај да се предвиди постојање и распоред неких будућих установа, узимајући у обзир утврђене потребе за њиховим оснивањем у складу са демографском сликом, односно планом развоја града као и могуће повезивање са другим важним развојним документима Града, какви су на пример Генерални урбанистички планови.

Након доношења Одлуке о мрежи јавних основних школа на територији града Крушевца на седници Скупштине града Крушевца, иста се доставља Министарству просвете, науке и технолошког развоја Републике Србије на сагласност.

1.1. ПРАВНИ ОСНОВ

Одлуком о мрежи јавних основних школа на територији града Крушевца утврђује се број и просторни распоред јавних основних школа, њихова врста/делатност (редовне, музичке, балетске, школе за децу са сметњама у развоју и др.) и структура (разредност/циклуси), као и постојање издвојених одељења ван седишта школа.

Одлука је сачињена на основу важећих прописа који непосредно регулишу област образовања, као и поједине његове делове:

- Закон о основама система образовања и васпитања (“Службени гласник РС” број 88/17);

- Закон о основном образовању и васпитању (“Службени гласник РС” број 55/13, 101/17);

- Стратегија развоја образовања и васпитања у Републици Србији до 2020 године (“Службени гласник РС” број 107/12);

▪ Правилник о критеријумима и стандардима за финансирање установе која обавља делатност основног образовања и васпитања (“Службени гласник РС” број 36/15, 72/15);

▪ Правилник о критеријумима и стандардима за финансирање установе која обавља делатност основног и средњег музичког и балетског образовања и васпитања (“Службени гласник РС” број 73/16);

▪ Стручно упутство о формирању одељења и начину финансирања у основним и средњим школама за школску 2018/19.годину, Министарства просвете, науке и технолошког развоја Републике Србије, број: 611-00-01192/2018-15 од 26.06.2018. године.

1.2. ИЗВОР ПОДАТАКА

Приликом израде Елабората и Одлуке о мрежи јавних основних школа коришћени су подаци и документација: основних школа, Службе за грађанска стања Одељења за опште и заједничке послове градске управе града Крушевца, Одељења за друштвене делатности градске управе града Крушевца, Регионалне привредне коморе, Републичког завода за статистику, Пописа становништва 2011. године и других институција, организација и извора.

1.3. КРИТЕРИЈУМИ И ПРИНЦИПИ АКТА О МРЕЖИ ЈАВНИХ ОСНОВНИХ ШКОЛА

Акт о мрежи јавних основних школа представља план којим се утврђује број и просторни распоред јавних основних школа које обављају делатност у свом седишту, ван седишта у другом објекту, организовањем издвојеног одељења установе, у складу са законом. Овај акт уважава принципе једнаког права, доступности, ефикасности и ефективности истовремено а све у складу са географским, демографским, културним, економским, еколошком и другим карактеристикама локалне средине.

Доступност као један од важних принципа, у овом контексту, се односи на могућност стицања редовног основног образовања уз примерену удаљеност школе од места становања и саобраћајну повезаност која не угрожава здравље и сигурност ученика.

Ефективност представља степен до кога су постигнути постављени циљеви, као и какав је однос између планираних и остварених ефеката а ефикасност се преваходно односи на рационалну и оптималну искоришћеност расположивих просторних и кадровских капацитета у јавним основним школама.

Мрежа основних школа, у складу са Уредбом о критеријумима за доношење акта о мрежи јавних предшколских установа и акта о мрежи јавних основних школа („Службени гласник РС” број 21/18) је рационална, одређено је уписно подручје сваке школе како би се на равномеран начин оптеретиле све постојеће школе и обезбедило да се школе равномерно развијају. Величина уписног подручја одређене школе одређена је просторним могућностима школе, демографским показатељима и саобраћајном повезаношћу појединих насеља.

Према наведеној Уредби статусни критеријум односи се на величину школе и каже да се основна

школа оснива као посебна установа ако има најмање 480 ученика или 16 одељења. Јавна основна школа може бити основана и за мање од 480 ученика у случају да на удаљености до 2 километра не постоји друга основна школа (од чега су изузете су јединице локалне самоуправе које имају статус града), као и уколико се у њој настава изводи на језику и писму националне мањине, односно двојезично, на језику и писму националне мањине и на српском језику.

1.4. ОБАВЕЗЕ И ПОСТУПАК КОЈИ ЈЕ СПРОВЕО ГРАД КРУШЕВАЦ

Пре доношења акта о мрежи јавних основних школа, Град је сачинио Елаборат који садржи развојни план, који представља подлогу за одлучивање и касније добијање сагласности Министарства. У том циљу, Градоначелник града Крушевца донео је Решење о образовању Радне групе за израду Елабората и акта о мрежи јавних основних школа дана 08.06.2018. године, у саставу:

1. Мирко Јовановић, члан Градског већа града Крушевца,
2. Др Јелена Милановић, помоћник градоначелника за друштвене делатности,
3. Драгомир Алексић, директор ОШ „Вук Караџић“, Крушевац,
4. Драган Игњатовић, в.д.директор ОШ „Велизар Станковић Корчагин“ Велики Шиљеговац,
5. Саша Јевтић, директор ОШ „Драгомир Марковић“ Крушевац,
6. Весна Миленковић, в.д. директор ОШ,, Страхиња Поповић,, Дворане,
7. Драгана Иванковић, директор ош,,Бранко Радичевић,, Крушевац
8. Светлана Видановић, самостални саветник у Одељењу за друштвене делатности градске управе града Крушевца.

Задатак ове Радне групе био је да сагледа све елементе који су од утицаја на утврђивање мреже јавних основних школа и прикупи потребне релевантне податке, посебно имајући у виду број ђака и процену тенденције кретања броја ђака у периоду од 8 година, уз поштовање принципа ефикасности, рационалности и ефективности, као и друге критеријуме предвиђене Уредбом и достави Градском већу радни текст ради утврђивања предлога Елабората и Одлуке.

Елаборат је рађен на основу тренда природног прираштаја као и миграционих кретања становништва на територији града Крушевца, за јавне основне школе, за период од осам година.

У поступку оптимализације мреже јавних основних школа на територији града Крушевца, у највећој мери су уважени педагошки, културни и шири друштвени разлози, који гарантују остваривање права на образовање свих категорија становништва, уз уважавање принципа рационалне и оптималне употребе расположивих ресурса.

Због хетерогене морфологије основних школа није било могуће доношење јединствених мера оптима-

лизације за целу мрежу, јер су проблеми појединих школа врло различити, нарочито школа на сеоском подручју.

Елаборат садржи податке о:

- укупном броју становника, броју и узрасту деце, односно ученика на одређеном подручју које је дефинисано од стране јединице локалне самоуправе, подручју школа;
- специфичностима и величини терена, величини насеља, међусобној удаљености и саобраћајној повезаности насељених места, као и специфичностима брдско-планинских подручја;
- нивоу економског развоја јединице локалне самоуправе;
- специфичностима локалне традиције и нивоу развијености установа културе и спорта.

2. ПРОФИЛ ГРАДА КРУШЕВЦА

2. 1. ГЕОГРАФСКИ ПОДАЦИ

Град Крушевац се налази у централном делу Републике Србије. Захвата најјужнији део панонског обода и перипанонске Србије. Границе Крушевца су између 43°22'17" северне географске ширине, 21°9' и 21°34'8" источне географске дужине. Град лежи у долини Западне Мораве и Расине између планина Копаоник, Жељин и Јастребац, на површини од око 75 km².

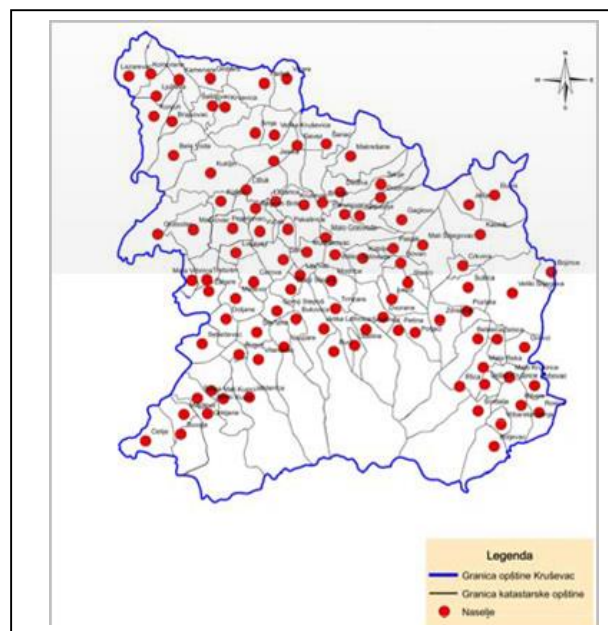
По свом географском положају и условима за функцију саобраћајног средишта у односу на суседне општине, подручје Крушевца је покривено искључиво копненим комуникацијама. Углавном друмски саобраћај представља саобраћајни систем преко кога се подручје Крушевца повезује са осталим окружењем.

Један од главних саобраћајних коридора Е-75, повезује Југоисточну Европу и Западну Европу. Он дотиче субрегион Крушевца са североисточне стране. Такође, град је повезан са магистралним путем М-5, тј. Појате – Крушевац – Краљево, при чему ће се на овом потезу, у периоду који предстоји, изградити аутопут под називом "Моравски коридор".

Град Крушевац представља економски, административни, културни, здравствени, образовни, информативни и спортски центар од значаја за Расински округ, чије је седиште. Расински округ обухвата град Крушевац и општине Варварин, Трстеник, Тићевац, Александровац и Брус. Највећи део насеља се налази на надморској висини од 150 – 165 m.

Град Крушевац се граничи са општином Варварин на северу, са општинама Ражањ и Тићевац на североистоку, са општином Алексинац на истоку, а са општинама Трстеник, Александровац и Брус на западу и југозападу.

На слици су дате границе општине, катастарске границе и насеља на територији града Крушевца.



Слика 1. Границе општине, границе катастарске општине и насеља на територији града Крушевца

Територија града Крушевца се простире на површини од 854 km², од чега градско са приградским насељима обухвата 73,78 km². Удаљеност Крушевца од Београда износи 196 km, а од Ниша 80 km (Табела 1)

Табела 1. Општи подаци о граду Крушевцу и Расинском округу

Општи подаци	Град Крушевац	Расински округ
Површина (km ²)	854	2.668
Број насеља	101	296
Број градских насеља	1	6
Број осталих насеља	100	290
Број катастарских општина	92	286
Просечна величина катастарске општине (km ²)	8,45	9,01

Извор: Републички завод за статистику

2. 2. ДЕМОГРАФСКИ ПОДАЦИ

Број становника Расинског округа, према попису из 2011. године, је 241.999 становника, при чему 128.752 становника чине грађани Крушевца, што представља 53,21% становника Расинског округа.

Процењен број становника града Крушевца средином 2014. године износио је 125.853 становника, док је према попису из 2002. године град Крушевац бројао 131.368

становника. Приметан је тренд смањења броја становника на територији Крушевца и то за 4,2% у 2014. години у односу на 2002. годину. Број становника на територији Крушевца, само у периоду од три године (у 2014. години у односу на 2011. годину), смањено се за 2,26%.

Просечна старост становништва Крушевца повећана је са 41 године у 2002. години на 42,7 година у 2011. години, односно на 43 године у 2014. години. Према попису из 2011. године просечна старост жена је

43,9 година и већа је од просечне старости мушкараца (41,4 године).

Учешће становништва старијег од 65 година, између последња два пописа, повећано је са 16,88% на 17,74% док се, у исто време, удео младих до 24 године смањено са 28,44% на 25,63%.

Радни контингент становништва (15-64 година), према попису из 2011. године, чини 87.510 становника (Табела 2).

Табела 2. Упоредни преглед броја становника, подаци из пописа 2011.

Подаци о становништву	1953	1961	1971	1981	1991	2002	2011
Број становника у Крушевцу	94.827	103.190	118.016	132.972	138.111	131.368	128.752
Промена броја становника у Крушевцу	6.974	8.363	14.862	14.956	5.139	-6.743	-2.616
Стопа раста броја становника у Крушевцу	7,94	8,82	14,37	12,67	3,86	-4,88	-1,99
Стопа раста броја становника у Расинском округу	6,96	4,44	5,54	6,00	0,59	-8,48	-6,72
Стопа раста броја становника у Србији	6,30	8,40	7,90	7,30	1,20	0,90	-5,03

Извор: Републички завод за статистику

Поред Срба, који броје 95,17% укупног становништва, на територији Крушевца живе и Роми (1,91%), а остатак становништва чине остале мањине које су заступљене са 2,92% у укупном броју становника града Крушевца (Табела 3).

Табела 3. Структура становништва према етничкој и нац. припадности, попис 2011.г.

Национална/етничка припадност	ГРАД КРУШЕВАЦ		РАСИНСКИ ОКРУГ	
	Број	Удео у укупном становништву (%)	Број	Удео у укупном становништву (%)
1	2	3	4	5
Срби	122.529	95,17	232.552	96,10
Албанци	32	0,02	52	0,02
Бошњаци	2	0,00	4	0,00
Бугари	40	0,04	76	0,03
Буњевци	1	0,00	1	0,00
Власи	101	0,08	122	0,05
Горанци	19	0,01	52	0,02
Југословени	86	0,07	128	0,05
Мађари	17	0,01	33	0,01
Македонци	200	0,16	301	0,12
Муслимани	18	0,01	50	0,02
Немци	9	0,00	14	0,01
Роми	2.461	1,91	3.265	1,35

1	2	3	4	5
Румуни	38	0,03	60	0,03
Руси	35	0,03	51	0,02
Русини	-	-	1	0,00
Словаци	4	0,00	11	0,01
Словенци	19	0,01	25	0,01
Украјинци	4	0,00	7	0,00
Хрвати	107	0,09	175	0,07
Црногорци	282	0,22	444	0,18
Остали	97	0,08	153	0,06
Неизјашњени и неопређени	925	0,72	1.398	0,58
Регионална припадност	7	0,01	18	0,02
Непознато	1.719	1,33	3.006	1,24
Укупно	128.752	100	241.999	100

Извор: Републички завод за статистику

Табела 4. Витална статистика, поређење 1961 и 2016 године¹

Елементи виталне статистике	1961. година	2016. година
Број становника	93744	120871
Рођени	1779	1099
Умрли	833	1613
Природни прираштај на 1000 становника	10	-4

Републички завод за статистику РС, ДЕВИНФО - Природно кретање становништва 1961 - 2016.

Извор: Општине и региони у Републици Србији, Републички завод за статистику, 2016

Према етничком саставу, на основу пописа од 2011. године, становништво града чине припадници чак 21 нације, од чега су најбројнији: Срби – 79,01 %, Македонци - 3,70%, Румуни - 2,57 %, Мађари - 2,78 %, Словаци - 1,14%, Роми - 1,73 %. Остали народи заступљени су у знатно мањем броју а око 6,15% нису се изјаснили у вези са овим питањем.

2.3. СТАЊЕ ПРИВРЕДЕ И ПЕРСПЕКТИВА ЕКОНОМСКОГ РАЗВОЈА

2.3.1. Спољнотрговинска робна размена

Према подацима Привредне коморе Србије робна размена Републике Србије за период јануар – август 2018.г. износи 24.883,2 милиона евра, од тога извоз за првих осам месеци имао је вредност од 10.730,3 милиона и то је повећање од 8,5% у поређењу са истим периодом

претходне године. Увоз робе имао је вредност од 14.152,9 милиона, што представља повећање од 13% у односу на исти период прошле године.

Према расположивим подацима РПК Расинског управног округа укупна спољнотрговинска робна размена Расинског округа за период јануар - август 2018.године износи 293.1 милиона еура, чиме је у односу на исти период 2017.г. остварен раст од 16.5% (Табела 5).

Вредност извезене робе у Расинском округу за период јануар-август 2018.г. износи 158.7 милиона еура и у односу на исти период 2017.г. извоз је повећан за 9.4% .

Укупан увоз Расинског округа у периоду јануар – август 2018. г. износи 134.4 милиона еура и у односу на исти период 2017. г. повећан је за 26.1%.

У Расинском округу, у периоду јануар - август 2018.г. остварен је суфицит у износу од 24,3 милиона еура. Покривеност увоза извозом у овом периоду износи 118 %.

Табела 5. Преглед спољнотрговинске робне размене, период јануар - август 2018. године

Назив РПК и ЈЛС	укупна робна размена (000 ЕУР)	извоз (000 ЕУР)	индекс I-VIII 2018. I-VIII 2017.	учешће у извозу РПК (у %)	увоз (000 ЕУР)	индекс I-VIII 2018. I-VIII 2017.	учешће у увозу РПК (у %)	салдо (000 ЕУР)	покриве ност увоза извозом (у %)
Расински управни округ	293.1	158.7	109.4	100	134.4	126.2	100	24.3	118
Крушевац	192.3	89.9	112.1	56.7	102.4	124.7	76.2	-12.5	87.8
Трстеник	36.2	20.4	116.4	12.8	15.8	141.3	11.8	4.6	128.9
Александровац	24.5	17.3	99.5	10.9	7.2	140.0	5.3	10.2	242.3
Варварин	18.5	16.1	111.1	10.1	2.4	91.0	1.8	13.6	657.1
Брус	15.0	11.0	100.9	7.0	4.0	123.0	3.0	7.0	274.9
Ћићевац	6.5	4.0	86.6	2.5	2.6	118.5	1.9	1.4	153.3

У спољнотрговинској размени округа за период јануар-август 2018.г., највеће учешће имају привредна друштва из Крушевца, која су извезла робу у износу од 89.9 милиона евра и у односу на исти период 2017.г. извоз компанија из Крушевца повећан је за 12.1%, затим привредна друштва из Трстеника која су извезла робу у вредности од 20.4 милиона евра, где је такође забележен раст у износу од 16.4% у односу на исти период прошле године и на трећем месту у Округу извоз привредних друштва из Александровца која су извезла робу у износу од 17.3 милиона евра и забележен је благи пад у износу од 0.5% у односу на исти период 2017.г (Табела 5).

Посматрано према секторима највеће учешће у извозу округа за период јануар – август 2018.г., имала су

предузећа из прерађивачке индустрије у номиналном износу од 131,7 милиона евра, што у процентима износи 83%, затим сектор пољопривреде који је учествовао у износу од 24,9 милиона евра, процентуално изражено 15,7% затим снабдевање водом и управљање отпадним водама извоз у износу од 2,1 милиона евра, процентуално изражено 1,3%. У односу на исти период прошле године извоз прерађивачке индустрије порастао је за 10,7%, док у сектору пољопривреде бележи се раст од 1,5% у односу на јануар –август 2017.г. Посматрано по секторима суфицит је остварен у пољопривреди у износу од 15,3 милиона евра, прерађивачкој идустирији у износу од 21,3 милиона евра, снабдевању водом у износу од 2 милиона евра (Табела 6).

Табела 6. Преглед извоза по робама за период јануар – август 2018. године у хиљадама евра

ПРОИЗВОД ЦТ	2018.			2018./ 2017.
	Износ	Нето тежина у тонама	Учешће у %	Индекс
Територија: РПК КРУШЕВАЦ				
УКУПНО 1222 РОБА	158.7	124.165,6	100.0	109.4
ПРВИХ 30 РОБА	107.6	87.537,6	67.8	118.1
Гуме спољне пнеуматске, нове за путничке аутомобиле	46.0	15.457,8	29.0	108.6
Остали проводници, напон do= 1000В,са конекторима,остали	6.3	315,9	3.9	60093.7
Малине, смрзнуте, без додатка шећера	5.6	3.582,3	3.5	83.2
Јагоде, остале, свеже	5.0	3.142,2	3.1	97.3

Системи хидраулични са линеарним кретањем, остали	2.9	408,7	1.8	127.3
Пића безалкохолна, без млека и мм,остало	2.9	9.643,5	1.8	116.8
Вишње (Прунус церасус), смрзнуте, без шећера	2.7	2.106,7	1.7	116.2
Остала сортна вина, остала, произведена ван ЕУ, до= 2л	2.5	1.425,4	1.6	139.1
Саднице јестивог воћа, калемљене или не, остале	2.4	746,2	1.5	99.7
Јабукe, свеже, остале, за земље ван ЕУ/ЦХ/ЛИ	2.3	5.262,3	1.4	116.9
Неразврстана роба по ЦТ-војна роба	2.2	35,2	1.4	646.3
Гуме спољне пнеуматске, нове, за пољ. возила	2.1	873,9	1.3	96.5
Пелете од дрвета	2.0	13.281,6	1.3	257.1

Табела 7. Преглед увоза по робама за период јануар - август 2018.г. у хиљадама евра

ПРОИЗВОД ЦТ	2018.			2018./ 2017.
	Износ	Нето тежина у тонама	Учешће у %	Индекс
УКУПНО 2057 РОБА	134.4	107.348,4	100.0	126.1
ПРВИХ 30 РОБА	64.2	55.115,5	47.8	134.5
Неразврстана роба по ЦТ-роба на складиштењу	13.7	5.795,0	10.2	141.0
Каучук природни, технички спецификован (ТСНР)	4.5	3.273,4	3.4	87.7
Хартија за таласаста картон(wellenstoff)	4.0	8.897,2	2.9	130.5
Тестлајнер(рециклирани слојевити картон), м до= 150г/м2	3.8	7.278,0	2.8	159.1
Гуме спољне, нове,за аутобусе, камионе, ИО више од 121, остале	2.9	997,1	2.2	102.6
Остали проводници,остали,за напон до 80В	2.4	378,7	1.8	64533.6
Корд тканине за спољне гуме, од полиестера, имп.гумом	2.3	736,6	1.7	123.8
Жица упредена, ужад, каблови (до=3мм), месингани, остали	2.2	1.414,3	1.7	118.8

Ост.уља за подмазив. и ост.уља, без бодизела,остало	2.2	2.753,9	1.6	153.9
Каучук СБР, полимеризација из раствора С-СБР, у балама	2.2	1.034,6	1.6	107.5
Бутадиен каучук (БР)	2.1	1.170,1	1.6	115.6
Каучук СБР,полимеризација из емулзије Е-СБР, у балама	2.0	1.367,8	1.5	92.7
Машине за израду ужади и каблова	1.9	38,1	1.4	-



Слика 2. Тренд кретања извоза за период јануар – август од 2012. до 2018.г.

Табела 8. Кретање спољнотрговинске размене Расинског округа,
период јануар – август 2012.-2018.г.

Период	ИЗВОЗ			УВОЗ		
	Укупно земаља	Износ	Индекс	Укупно земаља	Износ	Индекс
01 - 08.2018.	76	158.7	109.5	87	134.4	126.2
01 - 08.2017.	71	145.1	112.0	81	106.5	106.5
01 - 08.2016.	68	133.3	118.3	76	100.1	120.2
01 - 08.2015.	76	113.1	113.5	80	84.1	104.5
01 - 08.2014.	66	100.0	102.1	75	80.7	83.2
01 - 08.2013.	58	97.9	117.6	74	97.1	117.0
01 - 08.2012.	62	83.7		73	83.1	

2.3.2. Структура привреде

У првих осам месеци 2018. године у на територији Расинског округа било је регистровано 2.599 активних привредних друштава (за 15,46% више у односу на 2017. годину) и 8.100 предузетника (за 4,7% више активних предузетника у односу на целу 2017. годину) (Табела 9).

Табела 9. Структура привреде, у периоду 2016., 2017. и јануар-август 2018. г.

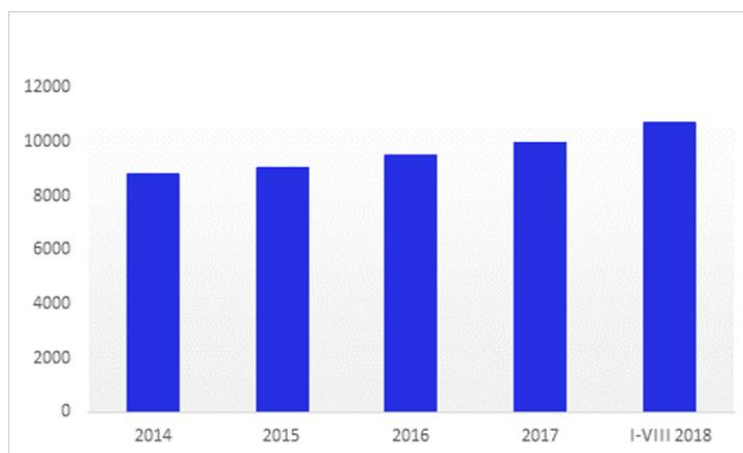
Структура привреде	2016.	2017.	01 – 08 2018.
Расински округ	9.526	9.986	10.699
Број привредних друштава			
Активна	2.201	2.251	2.599
Новооснована	127	132	80
Брисана / угашена	47	52	37
Број предузетника			
Активни	7.325	7.735	8.100
Новоосновани	1.147	1.201	981
Брисани / угашени	715	797	648



Слика 3. . Привредна друштва Расинског округа у периоду 2016., 2017. и јануар-август 2018. године



Слика 4. Предузетници у Расинском округу у периоду 2016., 2017. и јануар-август 2018. године



Слика 5. Преглед броја привредних друштава у Расинском округу у периоду 2014.-2018.г.

2.3.3. Економска ситуација

Према степену развијености локалних самоуправа, град Крушевац је сврстан у другу групу градова и општина чији је степен развијености у распону од 80% до 100% републичког просека.

2.4. ЛОКАЛНА ТРАДИЦИЈА И УСТАНОВЕ КУЛТУРЕ, УМЕТНОСТИ И СПОРТА

Град је оснивач више јавних служби у области културе, предшколског образовања и васпитања, физичке културе, социјалне заштите и основног образовања. Град је оснивач: Народне библиотеке, Народног музеја, Културног центра, Крушевачког позоришта, Историјског архива, Центра за стручно усавршавање, Спортског центра, Предшколске установе „Ната Вељковић“, Центра за социјални рад, Центра за особе са инвалидитетом „Дома здравља, Здравствене установе, Апотека.

Географски положај и историјска прошлост града Крушевца условили су да Крушевац располаже богатим културно - историјским наслеђем, односно материјалним и нематеријалним културним наслеђем које обележава његов идентитет и чини га препознатљивим и аутентичним.

На територији града Крушевца заступљене су све категорије заштићених непокретности и то:

1. Црква Светог Стефана-Лазарица са крушевачким градом, споменик културе од изузетног значаја
2. Зграда Окружног начелства, споменик културе од великог значаја
3. Грчки шор са Беговом кућом, просторно културно-историјска целина од великог значаја
4. Симића кућа у улици Мајке Југовића, споменик културе од великог значаја

5. Меморијални комплекс Слободиште, знаменито место од великог значаја

6. Зграда Уметничке галерије, споменик културе

7. Споменик косовским јунацима, споменик културе.

8. Наупара-црква са непосредном околином (Богородичина црква) - манастир Наупаре, споменик културе од великог значаја

9. Споменички комплекс у селу Бела Вода, чесма, гробље и кућа Милуновића, споменик културе;

Остало материјално и нематеријално културно наслеђе чине:

- бројна евидентирана непокретна културна добра која уживају претходну заштиту, археолошки локалитети, споменици и спомен обележја - из традиције ослободилачких ратова Србије;

- уметничка дела и историјски предмети, односно група предмета, који самостално или заједнички имају посебан значај за упознавање историјског, културног, научног и техничког развитка без обзира на то кад и где су настали и да ли се налазе у установама заштите или изван њих, као и документациони материјал уз те предмете.

- архивска грађа који чине изворни и репродуковани писани, цртани компјутеризовани, штампани, фотографисани, микрофилмовани, фонографисани или на други начин забележени документарни материјал од посебног значаја за науку и културу који је настао у раду државних органа и организација, органа јединица територијалне аутономије и локалне самоуправе, политичких организација, органа јединица територијалне аутономије и локалне самоуправе, политичких организација и њихових органа, установа и других организација, верских заједница, као и појединаца, без обзира на то кад је и где настао и да ли се налази у установама заштите или ван њих.

- филмска грађа у установама заштите или ван њих.

- стара и ретка књига: рукописи, рукописне и штампане књиге, перидика и друга библиотечка грађа настала до краја 1867. године, ретке књиге, одређени примерци периодичних издања и друге ретке библиотечке грађе настале и после ове године, као и посебне библиотечке целине које су због овог садржаја, уметничке, културне и историјске вредности значајне за науку и културу.

- низ манифестација локалног карактера: Видовдан-Манифестација поводом обележавања Дана града; Распето Косово; "Позоришни дани"; Фестивал представа за децу "Крушка"; Фестивал хумора и сатире "Златна кацига"; Фестивал драмских аматера Расинског округа, ФЕДРАРО - Крушевац, Жабаре-Треботин Фестивал музике за децу Расинског округа „Распевано пролеће" Фестивал средњошколског театра (Тин фест) Фестивал школског театра града Крушевца – ФЕШТ Међународни фестивал православног филма у Србији - "Снажни духом" Беловодска розета Крушевачка филозофско-књижевна школа Међуокружна смотра

изворног народног стваралаштва "Падешки кладенац"- Крушевац, Падеж; Такмичење села града Крушевца;

На територији града раде 82 спортске организације и савеза са седиштем на територији града Крушевца, укључених у Спортски савез града Крушевца и гранске спортске савезе у Републици Србији.

У граду је активно преко 100 организација цивилног друштва, а годишње се одвија преко 150 културних, спортских и привредно-туристичких манифестација.

3. УСТАНОВЕ ОСНОВНОГ ОБРАЗОВАЊА И ВАСПИТАЊА

3.1. ИСТОРИЈСКИ ОСВРТ НА РАЗВОЈ ОБРАЗОВАЊА НА ТЕРИТОРИЈИ ГРАДА КРУШЕВЦА

Нема сумње да је на двору кнеза Лазара у Крушевцу постојала школа у којој су, поред његове деце, учила и деца околне кнежеве властеле. Циљ постојања „дворских школа“ био је стицање витешког образовања и васпитања деце владара и властеле.

За време Турака, било је нижих и виших муслиманских верских школа. Школа за хришћане није било, али је повремено било приватних учитеља.

Потреба за описмењавањем изразитије се јавља у доба ослободилачких устанака српског народа против Турака. У школским изворима помиње се школа у Крушевцу још у 1813. години.

У књизи "Крушевац у једном веку" наводи се да је прва основна школа прорадила „одмах после ослобођења од Турака, 1832 године“, а смештена је у „турској грађевини код цркве“. Кад је 1833. године турска полиција напустила Крушевац, школа је премештена у њену зграду код цркве. Била је то „млађа правитељствена школа“.

У књизи „Развитак школства у Крушевцу“ наводи се хронолошки редослед локација основних школа: 1) Турска школа (пре 1833. године) затим школа у „Јањићевој кући“ у Пећкој улици; 2) Основна школа у кући „баба Милеве“ од 1872 године (Пећка ул.); 3) Школа у Дринчићевој улици, око 1887. године; 4) Основна школа у Паруновцу од 1890. године; 5) Основна школа у Бивољу од 1898. године; 6) Женска основна школа у Косанчићевој улици од 1908. године; 7) „Јањићева кућа,“; 8) Школа у Бинићевој кући-пре 1900. године, ул. Партизанских курира бр. 2; 9) Школа у Грнчарској мали – пре 1912. године; 10) Школа у „Аврамовићевој кући“, (за време другог светског рата), сада Закићева улица.

У неким документима наводи се и да је прва школска установа основана давне 1821. године у Коморану. То је била школа интернатског типа. Ученици су се у њој, поред учења, хранили, спавали и обављали низ других активности. Полазници школе су били младићи старији од 15 година - деца имућнијих сељака који су желели да имају „писмену главу у кући“. Учитељи су били свештеници и писмене занатлије којима је образовање било споредан посао и за свој рад су били плаћени у натури. У почетку је то била црквено-приватна школа, али је од 1842. године, на молбу

угледних сељака, рангирана у школску државну установу.

Приватне основне школе постојале су у Кукљину и Белој Води 1824. године.

За време I светског рата, повлачење српске војске из Крушевца отпочело је почетком октобра 1915. године, а непријатељски војници ушли су у Крушевац 7. новембра 1915. године. Дан пре тога прекинута је настава у свим школама а поново је обновљен рад основних школа на јесен 1916. године. Настава је само изузетно, када се није могао обезбедити учитељ из Аустроугарске, поверавана учитељима Србима, којих је у граду било довољно. После ослобођења Крушевца, најбрже је извршено окупљање основаца у школе.

Школске 1939/40 године, град Крушевац имао је три основне школе са 1.800 ученика.

За време II светског рата зграде свих школа у Крушевцу коришћене су током окупације за смештај окупаторских трупа, војног материјала и сл. И у тим условима, ипак је организована настава у просторијама Женске занатске школе и „делимично, у просторијама Трговачке недељне школе. Радило се и у приватним зградама а и са групама ученика у становима ученика.

После II светског рата, долази до отварања нових одељења због прилива све већег броја ученика а увиђа се и важност школе за унапређење друштва и живота, па и женска деца почињу да похађају школу. Прво је сазидана школска зграда у Косанчићевој улици, где је била смештена ОШ „Јован Поповић“.

Током 1951. године, на основу Одлуке Градског народног одбора, формира се Прва осмолетка и Друга осмолетка. Прва осмолетка је данашња ОШ „Вук Караџић“, а друга осмолетка је данашња ОШ „Јован Поповић“.

Од школске 1952/53 године, због преоптерећења бројем ученика Прве осмолетке, подељена су одељења и

настаје Трећа осмолетка. Школа у Лазарици и Пакашници се спаја са Првом осмолетком.

На основу одлука Школских одбора од 26.09.1955. године, школе су промениле своје називе: Прва осмолетка постаје ОШ „Вук Караџић“, Друга осмолетка постаје ОШ „Јован Поповић“ а Трећа осмолетка ОШ „Доситеј Обрадовић“. Ова школа постаје матична, почев од школске 1963/64 године и за четвороразредне школе у Читлуку и Вучаку.

С развојем града, његовом индустријализацијом и демографском експанзијом, настајале су потребе за све већим бројем основних школа и оне су се у складу са тим и оснивале.

Године оснивања неких основних школа крушевачког краја*: Бивоље 1897; Бован 1933; В.Купци 1897, Велики Шиљеговац 1867, Вучак 1936, Гаглово 1909, Глободер 1897, Горњи Степош 1910, Дедина 1927, Жабаре 1939, Здравине 1924, Јасика 1848, Комаране 1821, Мајдево 1873, Мали Шиљеговац 1930, Наупаре 1845, Паруновац 1891, Падеж 1867, Пасјак 1937, Текија 1935, Читлук 1918.

* Енциклопедија Крушевца и околине

3.2. ПРИКАЗ САДАШЊЕ МРЕЖЕ ЈАВНИХ ОСНОВНИХ ШКОЛА

Мрежу основних школа сачињава 17 редовних основних школа (7 у граду и 10 у насељеним местима), једна школа за ученике са сметњама у развоју и једна музичка школа.

Постојећа мрежа основних школа утврђена је Одлуком о мрежи основних школа на територији града Крушевца („Службени лист града Крушевца“, бр. 5/11, 8/12 и 1/16), и то:

Табела 10. Постојећа мрежа јавних основних школа

Шифра школе	Седиште школе	Назив школе	Издвојено одељење	разредност
1. 1102	Крушевац Југовићева 11	О.Ш. „Вук Караџић,,		I - VIII
	Балканска број 57а		Основно образовање одраслих	I - VIII
	Благоја Паровића бб		Основно образовање одраслих	I - VIII
2. 1107	Крушевац Ул. Војислава Илића 5.	О.Ш „Доситеј Обрадовић,,		I - VIII
3. 1108	Крушевац Пирила и Методија 5.	О.Ш., Драгомир Марковић“		I - VIII
			Велика Ломница	I-IV
			Трмчаре	I-IV
4. 1110	Крушевац Блаже Думовића бб	О.Ш., Јован Јовановић Змај,,		I- VIII
			Велико Головоде	I-IV
			Станци	I-IV
			Кобиље	I-IV

5. 1109	Крушевац Балканска 56.	О.Ш „Јован Поповић“		I-VIII
6. 1112	Крушевац Ломничке борбе 7.	О.Ш „Нада Поповић“		I-VIII
7. 1099	Крушевац Ул. Бранка Радичевића 12.	О.Ш „Бранко Радичевић“		I-VIII
			Макрешане	I-IV
			Дедина	I-IV
8. 1103	Паруновац Димитрија Гуцовића 3.	О.Ш „Владислав Савић Јан“		I-VIII
			Текије	I-IV
			Гаглово	I-IV
			Мали Шиљеговац	I-IV
			Пасјак	I-IV
			Бован	I-IV
9. 1111	Велики Купци 37221	О.Ш „Кнез Лазар„		I-VIII
			Мајдево	I-IV
			Себечевац	I-IV
			Ћелије	I-IV
10. 1113	Горњи Степош 37000	О.Ш „Деспот Стефан“		I-VIII
			Наупаре	I-IV
			Доњи Степош	I-IV
			Јабланица	I-IV
11. 1117	Жабаре 37233	О.Ш „Жабаре“		I-VIII
			Лукавац	I-IV
			Мешево	I-IV
			Пепељевац	I-IV
			Церова	I-IV
12. 1106	Јасика Станислава Биничког бб	О.Ш „Станислав Бинички“		I-VIII
			Велика Крушевица	I-IV
			Кукљин	I-IV
			Срње	I-IV
			Шанац	I-IV
13. 1104	Падеж 37259	О.Ш „Васа Пелагић“		I-VIII
			Вратаре	I-IV
			Глобаре	I-IV
			Крвавица	I-IV
			Шашиловац	I-IV
14. 1101	Велики Шиљеговац 37204	О.Ш „Велизар Станковић Корчагин“		I-VIII
			Каоник	I-VIII
			Рибаре	I-VIII
			Беласица	I-IV
			Велико Крушинце	I-IV
			Гревци	I-IV
			Ђунис	I-IV
			Зебица	I-IV
			Зубовац	I-IV
			Росица	I-IV
			Сушица	I-IV
			Бољевац	I-IV

15. 1115	Дворане 37206	О.Ш „Страхиња Поповић“		I-VIII
			Здравиње	I-IV
			Модрица	I-IV
			Сеземча	I-IV
16. 1100	Коњух 37254	О.Ш „Брана Павловић“		I-VIII
			Бела Вода	I-IV
			Брајковац	I-IV
			Каменаре	I-IV
			Лазаревац	I-IV
			Љубава	I-IV
17. 1118	Читлук 37208 Цара Лазара 113,	О.Ш „Свети Сава“		I-VIII
			Глободер	I-VIII
			Вучак	I-IV
			Мачковац	I-IV
18. 1116	Крушевац Чупићева 25.	О.Ш „Стеван Христић“		I-VI
			Александровац 37230 10.августа број 6	I-VI
			Велики Шиљеговац- просторије ОШ „Велизар Станковић Корчагин“ В. Шиљеговац	I-VI
			Варварин Трг Мирка Томића бб 37260	I-VI
			Брус Просторије ОШ „Јован Јовановић Змај“ ул. Братиславе Петровић бр.6, 37220	I-VI
19. 1105	Крушевац Ћирила и Методија 17.	СОШО„Веселин Николић“		I-VIII

Преглед основних школа утврђен тренутно важећом Одлуком о мрежи основних школа са бројем ученика у школској 2012/13 и школској 2017/18. години и проценом испуњености новог критеријума који се односи на број ученика (најмање 480 ученика или 16 одељења) приказан је у Табели 11.

Табела 11. Преглед школа са бројем ученика и одељења у школској
2012/13 и 2017/18. години

Р.бр.	Назив школе	Број ученика школска 2012/13	Број одељења школска 2012/13	Број ученика школска 2017/18	Број одељења школска 2017/18	Оптимални број одељења школска 2017/18	Испуњеност критеријума броја ученика /одељ. да / не
1.	ОШ „Вук Караџић“	895	36	850	33	33	да
2.	ОШ „Д.Обрадовић“	1055	40	960	40	40	да
3.	ОШ "Драгомир Марковић"	1356	52	1179	50	50	да
4.	ОШ "Јован Јовановић Змај"	707	30	681	33	33	да
5.	ОШ "Јован Поповић"	830	32	829	33	33	да
6.	ОШ "Нада Поповић"	1226	47	1304	50	50	да
7.	ОШ "Бранко Радичевић"	521	28	451	27	27	да
8.	ОШ "Кнез Лазар В. Купци"	250	16	208	17	17	да
9.	ОШ "Деспот Стефан" Г.Степош	333	20	298	20	20	да
10.	ОШ "Жабаре"	273	20	240	19	19	да
11.	ОШ "Станислав Бинички" Јасика	449	24	407	26	26	да
12.	ОШ „В.С.Јан“ Паруновац	525	28	434	28	28	да
13.	ОШ "В.С.Корчагин В. Шиљеговац	621	40	509	39	39	да
14.	ОШ "Страхиња Поповић" Дворане	222	16	165	15	16	не
15.	ОШ "Брана Павловић" Коњух	314	22	279	21	21	да
16.	ОШ "Васа Пелагић" Падеж	226	16	191	16	16	да
17.	ОШ „Свети Сава“, Читлук	491	27	468	28	28	да
18.	ШОСО „Веселин Николић“	113	18	152	21	21	да
19.	Музичка школа	481	42	605	51	51	да

Према Закону о основама система образовања и васпитања, образовно-васпитни рад на територији града Крушевца остварује се на српском језику.

- Основне школе, од броја 1 до 17 обављају редовну делатност основног образовања и васпитања, за све разреде од I до VIII разреда. Основне школе Нада Поповић, Доситеј Обрадовић и Јован Поповић немају издвојена одељења у свом саставу. Све остале школе имају и издвојена одељења од I до IV разреда. Специфично је и то да ОШ „Велизар Станковић Корчагин“ Велики Шиљеговац, као издвојена одељења има и две осморазредне школе и то школу у Каонику и Рибару, и ОШ „Свети Сава“ Читлук који има осморазредну школу у Глободеру као своје издвојено одељење.

- Основна школа „Вук Караџић“ поред редовне делатности основног образовања и васпитања, обавља и делатност основног образовања и васпитања одраслих лица по Програму функционалног основног образовања одраслих, у два издвојена одељења и то: издвојено одељење у ул. Балканска број 57а и Благоја Паровића бб.

- Школа за основно и средње образовање „Веселин Николић“ обавља делатност основног образовања и васпитања ученика са сметњама у развоју од I до VIII разреда, као и делатност средњег образовања.

- Музичка школа „Стеван Христић“ обавља делатност основног музичког образовања и васпитања, од I до VI разреда, као и средњег музичког образовања и васпитања од I до IV разреда.

- На основу Табеле 11. евидентно је да је у вези са критеријумом минималног броја ученика “480 ученика“, има 7 основних школа. Са мање од 480 ученика постоји 10 школа и то су школе са приградског и сеоског подручја. С обзиром на критеријум број одељења “најмање 16 одељења“, према горе датој табели само једна основна школа са сеоског подручја, ОШ „Страхиња Поповић“ Дворане не испуњава тај критеријум у школској 2017/18 години.

- Правилником о критеријумима и стандардима за финансирање установе која обавља делатност основног образовања и васпитања прописано је да се школа организује са најмање 16 одељења од првог до осмог разреда. Школа за основно образовање одраслих се организује са најмање осам одељења. Изузетно, школа се може организовати са мање од 16 одељења, односно ШОСО се може организовати са мање од осам одељења уз сагласност Министарства и то: на приграничном и планинском подручју, кад због малог броја ученика, непостојања путне мреже (којом се могу кретати путничка возила) и велике удаљености између насеља није могуће на рационалан и економичан начин, организовати школу са најмање 16 одељења, односно осам одељења.

- Што се тиче специјализованих школа, ШОСО “Веселин Николић“ испуњава критеријум у погледу броја одељења, 21-о одељење.

3.3. ПРОСТОРНИ РАСПОРЕД И УДАЉЕНОСТИ ОСНОВНИХ ШКОЛА

У погледу просторног распореда основних школа, школе су равномерно распоређене по територији Града.

Просечна међусобна удаљеност основних школа креће се од 2,5 - 12 км, што омогућава ученицима ових школа да свакодневно брзо и лако дођу до њих. Одређени број ученика основних школа станују на удаљености већој од 4 километра од седишта школе. За ове ученике, као и за ученике који путују на удаљености већој од 2 километра Град обезбеђује бесплатан превоз од куће до школе, а што је обавеза предвиђена чланом 189. тачка 5. Закона о основама система образовања и васпитања и Одлуци о превозу ученика.

Мрежа школа је рационална и обезбеђује остваривање једнаког права на доступност образовања и васпитања свим ученицима на одређеном подручју.

Доступност мреже подразумева могућност стицања образовања и васпитања у седишту или другом објекту организовањем издвојеног одељења школе примерено удаљеном од места становања, уз инфраструктурну повезаност и услове који не угрожавају здравље и безбедност ученика.

3.4. УПИСНА ПОДРУЧЈА ОСНОВНИХ ШКОЛА СА ПРОЈЕКЦИЈОМ БРОЈА ЂАКА ДО 2025 ГОДИНЕ

Имајући у виду критеријуме за доношење акта о мрежи јавних основних школа, а посебно дефинисано подручје школе са којег се уписују ученици, у складу са законом, као и обавезу школе да у складу са просторним и кадровским могућностима, без угрожавања здравља и безбедности ученика, обавести родитеља односно другог законског заступника о одлуци по његовом захтеву за упис детета ван подручја школе, уписна подручја на територији града Крушевца дефинисана су на следећи начин:

1. Основна школа „Вук Караџић“, Крушевац

Подручје Основне школе "Вук Караџић" у Крушевцу обухвата МЗ "Цар Лазар", МЗ "Доња Пакашница", МЗ "Лазарица" и део МЗ Гари.

Границу рејона школе од I-VIII разреда чине: ул. Краља Милутина, Љубостињска, Гарски поток, обухвата Доњу Пакашницу, Церову, Његошеву, Мајке Југовића, Газиместанску.

Издвојено одељење у Церови обухвата насељено место Церова.

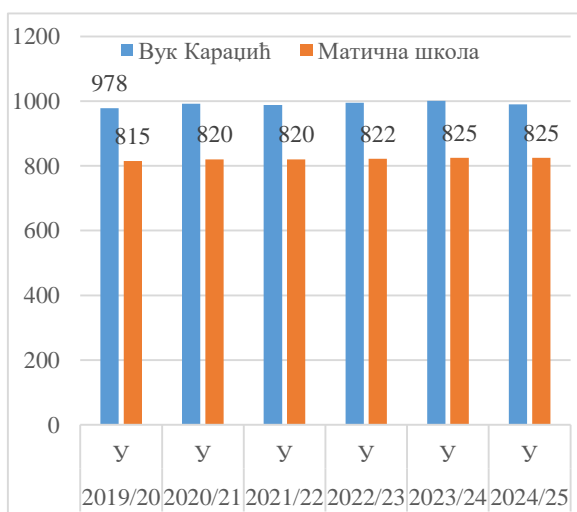
Основно образовање одраслих обавља се у ОШ „Вук Караџић“ Крушевац, као издвојена одељења школе: у улици Балканска и у ул. Благоја Паровића.

У објекту школе, према мрежи јавних предшколских установа, обавља се и програм предшколског васпитања и образовања.

На сликама је представљен претпостављени број ученика и одељења ове школе за период од 2019/20 до 2024/25. Из којих се види испуњеност критеријума из Уредбе.



а)



б)



в)

Слика 6. а) претпостављени број одељења; б) претпостављени број ученика укупно и у матичној школи; в) претпостављени број ученика у издвојеним одељењима

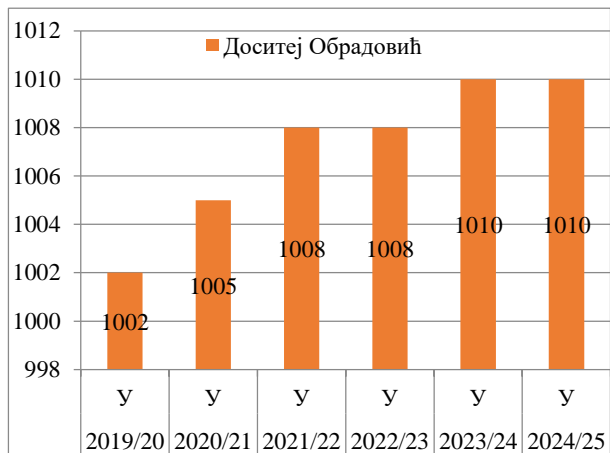
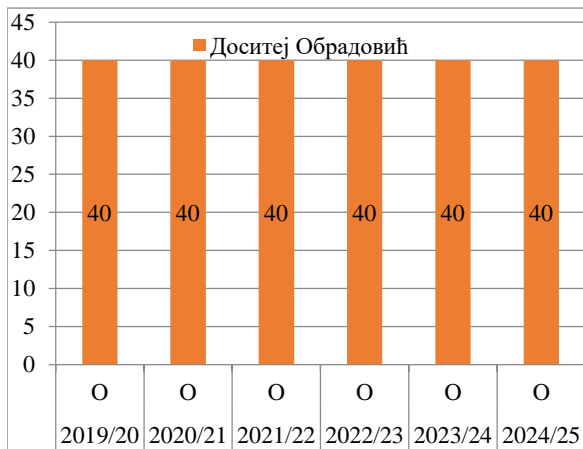
2. Основна школа „Доситеј Обрадовић“, Крушевац

Подручје Основне школе "Доситеј Обрадовић" у Крушевцу обухвата МЗ " Уједињене нације" и већи део МЗ" Лазарица".

Границу рејона школе према граду чине: ул. Краља Милутина, ул. Љубостињска, Гарски поток.

Школа, према броју деце и броју одељења, испуњава све услове прописане Уредбом о критеријумима за доношење акта о мрежи јавних предшколских установа и акта о мрежи јавних основних школа.

На сликама је представљен претпостављени број ученика и одељења ове школе за период од 2019/20 до 2024/25. из којих се види испуњеност критеријума из Уредбе.



а)

б)

Слик а7. а) претпостављени број одељења; б) претпостављени број ученика

3. Основна школа „Драгомир Марковић“ Крушевац

Подручје Основне школе "Драгомир Марковић" у Крушевцу обухвата: МЗ "Веселин Николић", већи део МЗ "Расадник", МЗ "Багдала", део Прве МЗ, МЗ "Велика Ломница" и део МЗ Трмчаре.

Границу рејона школе чине: ул. Мајке Југовића, ул. Видовданска, Бирчанинова, ул. Поручника Божидара, ул. Хајдук Вељкова, ул. Радета Јашаревића, Бруски пут, и Горња Пакашница.

Издвојено одељење у Великој Ломници обухвата насељена места Велика Ломница и Буци.

У објекту школе, према мрежи јавних предшколских установа, обавља се и програм предшколског васпитања и образовања.

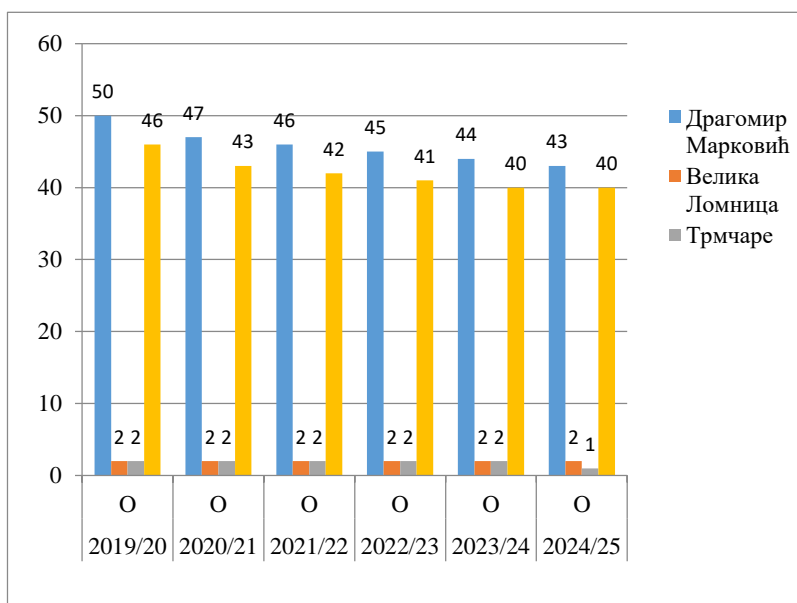
Издвојено одељење Трмчаре обухвата насељено место Трмчаре и Слатина.

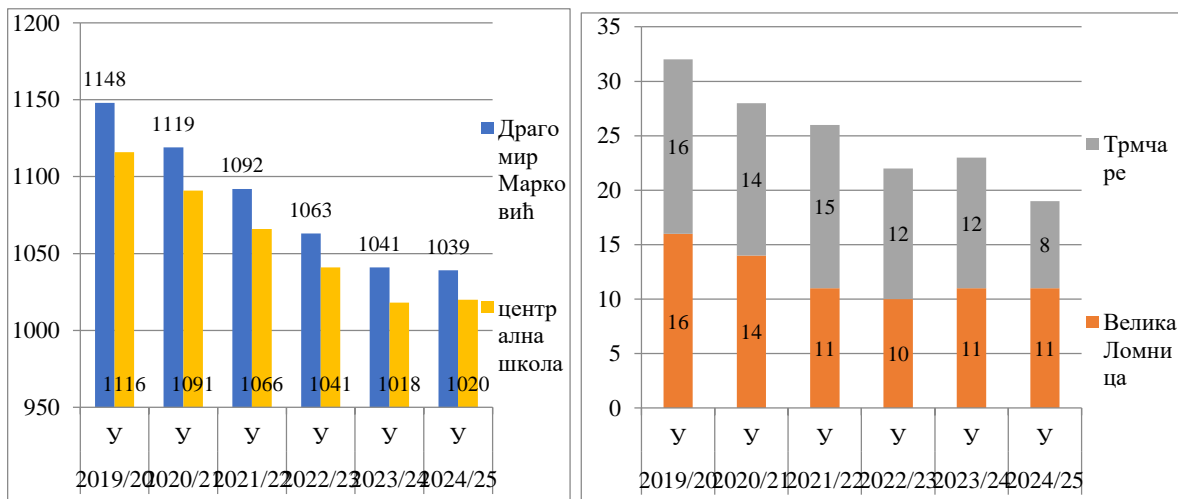
У објекту школе, према мрежи јавних предшколских установа, обавља се и програм предшколског васпитања и образовања

Школа у Великој Ломници удаљена је од централне школе 10 км. Постоји редован аутобуски саобраћај. Настава је организована у два комбинована одељења (16/2); У објекту школе, према мрежи јавних предшколских установа, обавља се и програм предшколског васпитања и образовања.

Школа у Трмчару удаљена је 9 км од централне школе. Постоји редован аутобуски саобраћај. Настава је организована у два комбинована одељења (21/2).

На сликама је представљен претпостављени број ученика и одељења ове школе за период од 2019/20 до 2024/25. из којих се види испуњеност критеријума из Уредбе.





а)

б)

Слика 8. а) претпостављени број одељења; б) претпостављени број ученика

1. Основна школа „Јован Јовановић Змај“ Крушевац

Подручје Основне школе "Јован Јовановић Змај" у Мудраковцу обухвата: МЗ "Мало Головоде", МЗ "Мудраковац" и МЗ "Кобиље".

Границу рејона школе у граду чине: Бруски пут, ул. Кнеза Милоша, река Расина.

У објекту школе, према мрежи јавних предшколских установа, обавља се и програм предшколског васпитања и образовања

Издвојено одељење у Великом Головоду обухвата насељено место Велико Головоде.

Издвојено одељење у Станцима обухвата насељено место Станци и заселак Коса.

Издвојено одељење у Кобиљу обухвата насељено место Кобиље.

Школа у Великом Головоду удаљена је 3 км од централне школе. Постоји редован аутобуски саобраћај. Настава је организована у два комбинована одељења (15/2); У објекту школе, према мрежи јавних предшколских установа, обавља се и програм предшколског васпитања и образовања.

Школа у Станцима удаљена је 11 км од централне школе. Постоји редован аутобуски саобраћај, али је отежан током зимских месеци. Настава је организована у неподељеној школи (4/1);

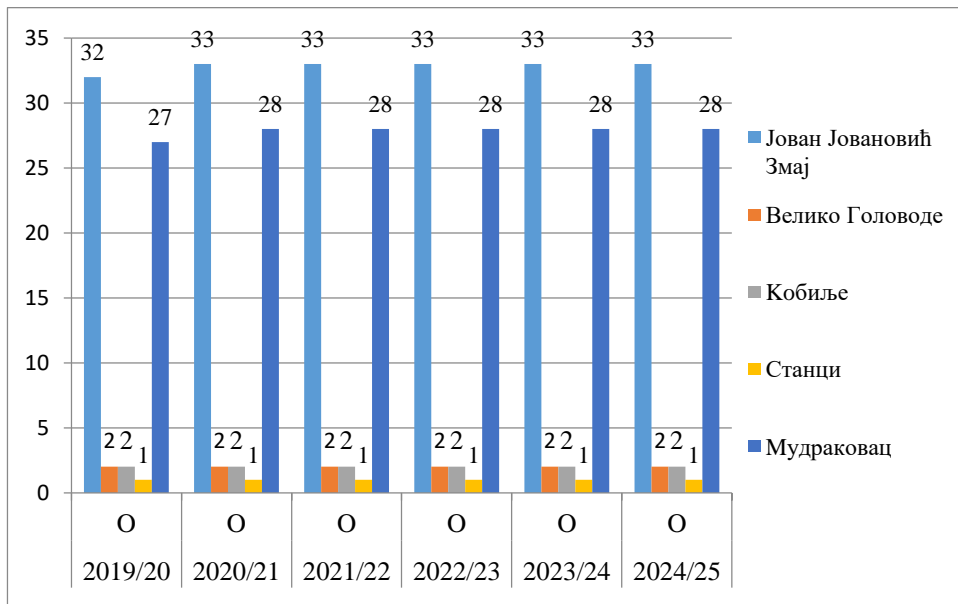
У објекту школе, према мрежи јавних предшколских установа, обавља се и програм предшколског васпитања и образовања

Школа у Кобиљу удаљена је 7 км од централне школе. Постоји редован аутобуски саобраћај, али је отежан током зимских месеци. Настава је организована у два комбинована одељења (15/2);

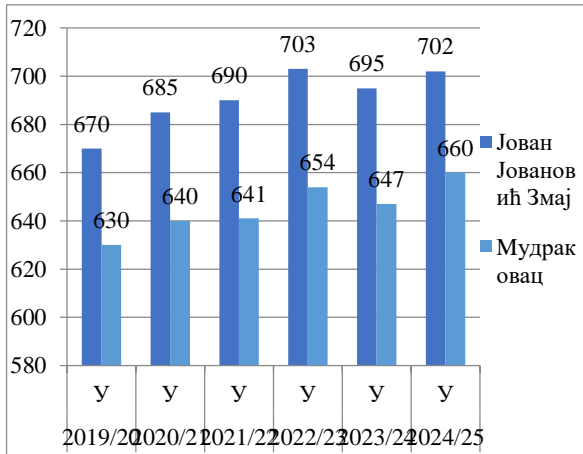
У објекту школе, према мрежи јавних предшколских установа, обавља се и програм предшколског васпитања и образовања

Школа, према броју деце и броју одељења, испуњава све услове прописане Уредбом.

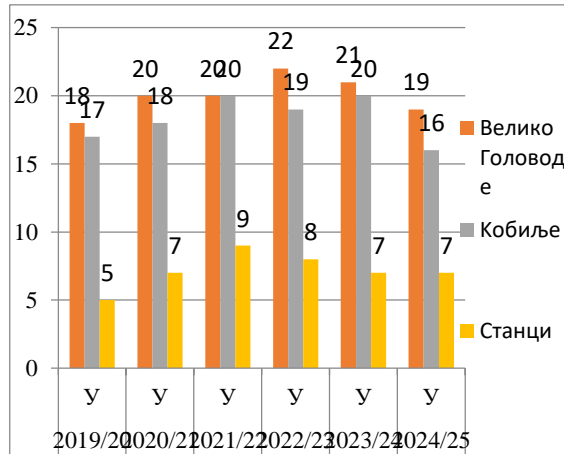
На сликама је представљен претпостављени број ученика и одељења ове школе за период од 2019/20 до 2024/25. из којих се види испуњеност критеријума из Уредбе.



а)



б)



в)

Слика 9. а) претпостављени број одељења; б) претпостављени број ученика укупно и у матичној школи; в) претпостављени број ученика у издвојеним одељењима

5. Основна школа „Јован Поповић“ Крушевац

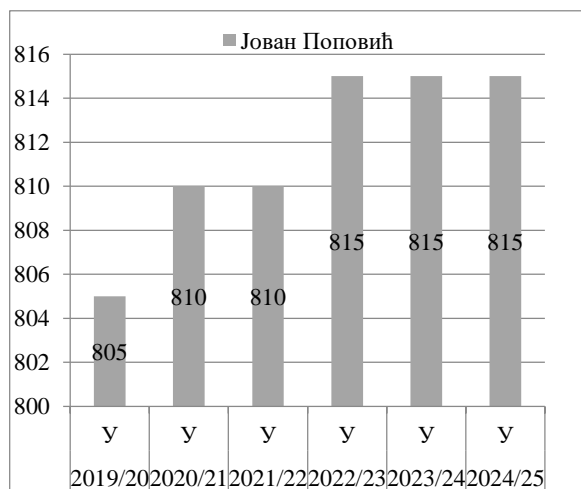
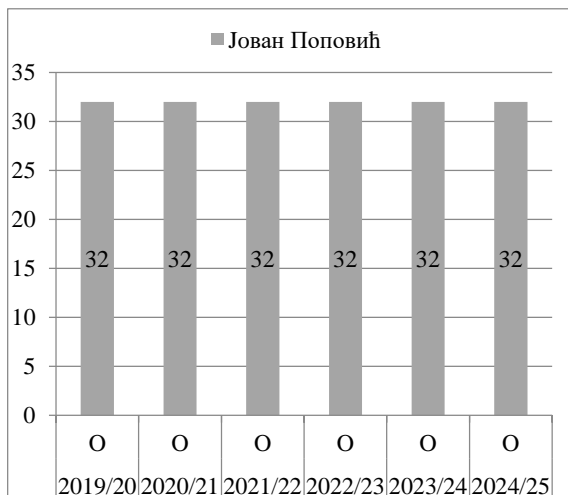
Подручје Основне школе "Јован Поповић" у Крушевцу обухвата: МЗ "Деспот Стефан Лазаревић" и МЗ "Центар".

Границу рејона школе чине: ул. Видовданска, Шумадијска улица-десна страна, источна страна касарне, железничка пруга, Газиместански трг, ул. Газиместанска.

У објекту школе ,према мрежи јавних предшколских установа, обавља се и програм предшколског васпитања и образовања.

Школа, према броју деце и броју одељења, испуњава све услове прописане Уредбом за постојањем као јединствене школе без издвојених одељења.

На сликама је представљен претпостављени број ученика и одељења ове школе за период од 2019/20 до 2024/25. из којих се види испуњеност критеријума из Уредбе.



а)

б)

Слика 10. а) претпостављени број одељења; б) претпостављени број ученика

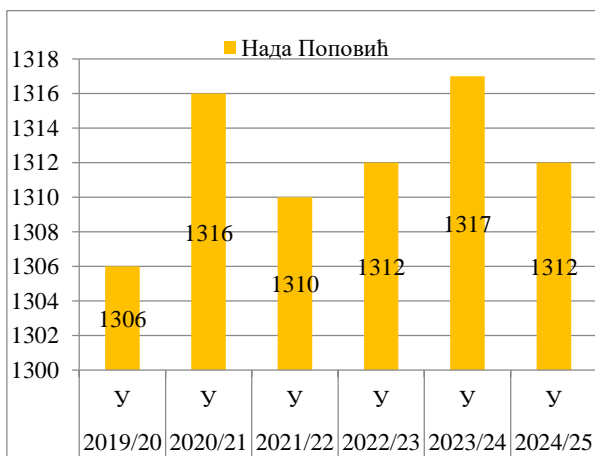
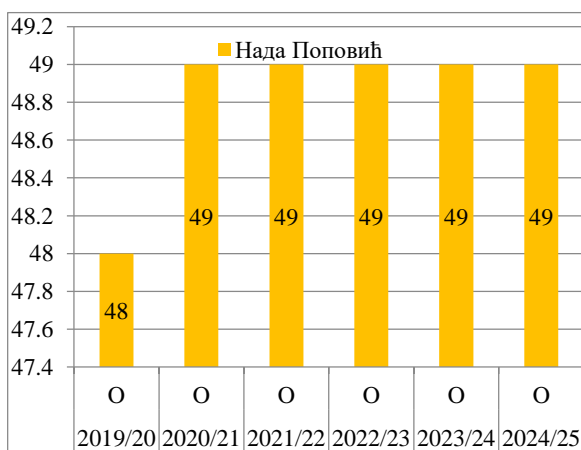
6. Основна школа „Нада Поповић“ Крушевац

Подручје Основне школе "Нада Поповић" у Крушевцу обухвата већи део Прве месне заједнице и део МЗ "Расадник".

Границу рејона школе чине: ул. Видовданска, Бирчанинова, Поручника Божидара, Хајдук Вељкова, Радета Јашаревића, Бруски пут, Кнеза Милоша, река Расина.

Школа, према броју деце и броју одељења, испуњава све услове прописане Уредбом, за постојањем као јединствене школе без издвојених одељења.

На сликама је представљен претпостављени број ученика и одељења ове школе за период од 2019/20 до 2024/25. из којих се види испуњеност критеријума из Уредбе.



а)

б)

Слика 11. а) претпостављени број одељења; б) претпостављени број ученика

7. Основна школа „Бранко Радичевић” Крушевац

Подручје Основне школе "Бранко Радичевић" у Крушевцу обухвата: МЗ "Бивоље", МЗ „Дедина“ и МЗ „Макрешане“.

У објекту школе, према мрежи јавних предшколских установа, обавља се и програм предшколског васпитања и образовања

Границу рејона школе према граду чине: источна страна касарне, Шумадијска улица-лева страна, ул. Видовданска, ул. Петра Кочића, Војводе Степе, до реке Расине.

Издвојено одељење у Дедини обухвата насељено место Дедина.

Издвојено одељење у Макрешану обухвата насељено место Макрешане.

Школа у Дедини удаљена је 3 км од централне школе. Постоји редован аутобуски саобраћај. Настава се одвија у четири чиста одељења (50/4);

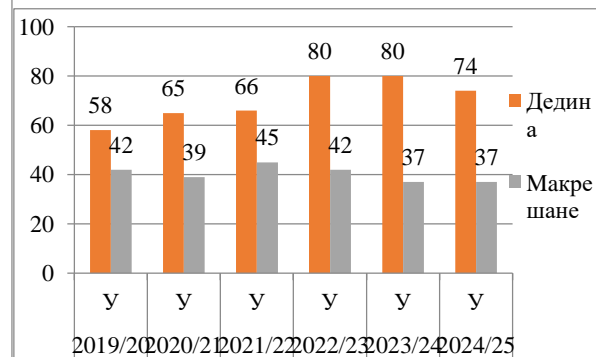
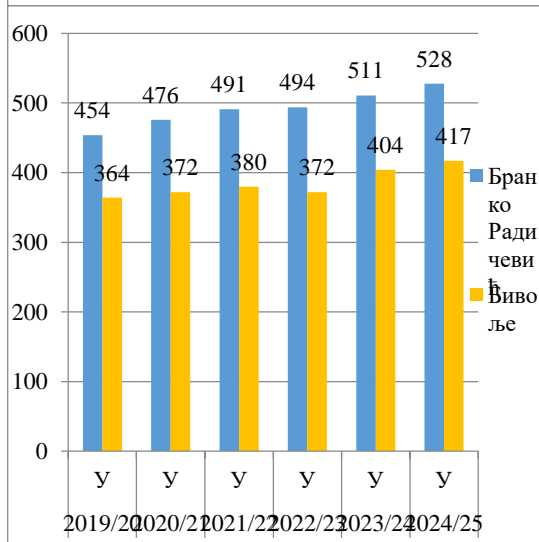
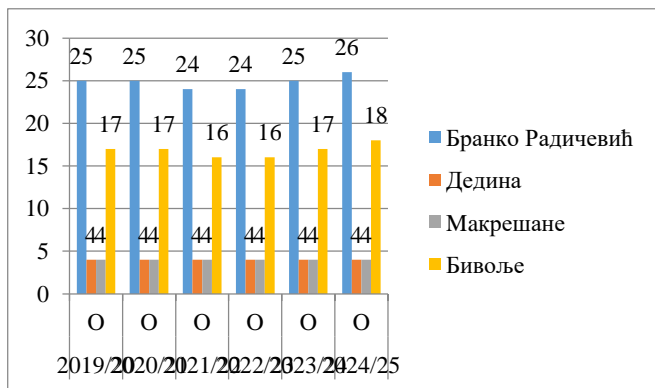
У објекту школе, према мрежи јавних предшколских установа, обавља се и програм предшколског васпитања и образовања

Школа у Макрешану удаљена је 6 км од централне школе. Постоји редован аутобуски саобраћај. Настава се одвија у четири чиста одељења (40/4)

У објекту школе, према мрежи јавних предшколских установа, обавља се и програм предшколског васпитања и образовања

Школа, према броју деце и броју одељења, испуњава све услове прописане Уредбом.

На сликама је представљен претпостављени број ученика и одељења ове школе за период од 2019/20 до 2024/25. из којих се види испуњеност критеријума из Уредбе.



Слика 12. а) претпостављени број одељења; б) претпостављени број ученика укупно и у матичној школи; в) претпостављени број ученика у издвојеним одељењима

8. Основна школа " Кнез Лазар" Велики Купци

Подручје Основне школе "Кнез Лазар" у Великим Купцима обухвата подручје: МЗ Велики Купци, МЗ Мајдево и МЗ Ћелије.

Основна школа "Кнез Лазар" у Великим Купцима од I-VIII разреда обухвата насељена места: Велики Купци, Мали Купци, Гркљане и Штитаре.

У објекту школе, према мрежи јавних предшколских установа, обавља се и програм предшколског васпитања и образовања

Издвојено одељење у Мајдеву обухвата насељено место Мајдево и Сувају. Има два комбинована одељења (19/2);

У објекту школе, према мрежи јавних предшколских установа, обавља се и програм предшколског васпитања и образовања

Издвојено одељење у Себечевцу обухвата насељено место Себечевац. Има два комбинована одељења (15/2);

У објекту школе, према мрежи јавних предшколских установа, обавља се и програм предшколског васпитања и образовања

Издвојено одељење у Ћелијама обухвата насељено место Ћелије. Настава је организована као неподељена школа (7/1).

Школа у Себечевцу удаљена је 6 км од централне школе. Постоји редовна аутобуска линија, али током зимских месеци отежан је саобраћај.

Школа у Мајдеву удаљена је 4 км од централне школе. Постоји редовна аутобуска линија.

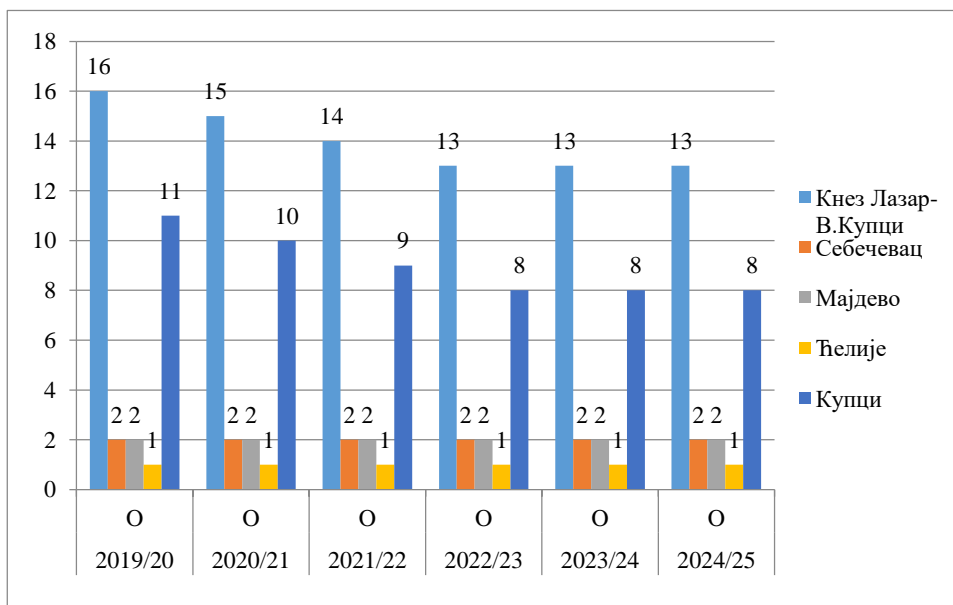
Школа у Ћелијама удаљена је 9 км од централне школе. Постоји редовна аутобуска линија.

Оваква организација ове основне школе са издвојеним одељењима испуњава услове из члана 3 став 4. тачка 6. Уредбе о критеријумима за доношење акта о мрежи јавних предшколских установа и акта о мрежи јавних основних школа, да се школа оснива као посебна установа ако има 480 ученика или 16 одељења. Ова школа у школској 2018/2019 години има 17 одељења.

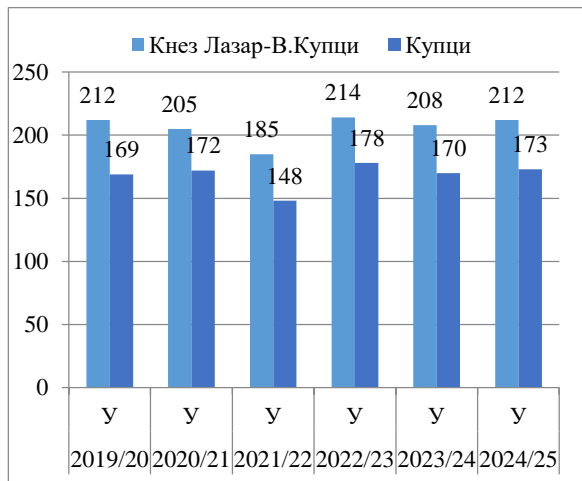
На удаљености од 2 километра од матичне школе не постоји друга школа. Удаљеност између матичне школе и издвојених одељења је: 4 километара до Мајдева, 9 км до Ћелија и 6км до Себечеваца. Такође је битно нагласити да ова школа ради са три физички издвојена одељења.

Одлуком о утврђивању катастарских општина које се сматрају брдско-планинским подручјем ("Сл. гласник РС", бр. 28/85) утврђено је да се Ћелије, Мајдево и Себечевац сматрају брдско-планинским подручјем, тако да није могуће на другачији начин организовати ову школу.

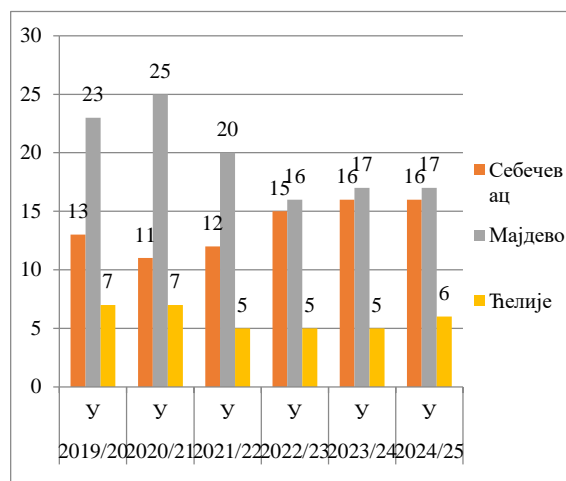
На сликама је представљен претпостављени број ученика и одељења ове школе за период од 2019/20 до 2024/25. из којих се види испуњеност критеријума из Уредбе.



а)



б)



в)

Слика 13. а) претпостављени број одељења; б) претпостављени број ученика укупно и у матичној школи; в) претпостављени број ученика у издвојеним одељењима

9. ОШ "Деспот Стефан" Горњи Степош

Подручје Основне школе "Деспот Стефан" у Горњем Степошу обухвата подручје: МЗ "Горњи Степош", МЗ "Доњи Степош", МЗ "Витановац" и део МЗ "Велика Ломница" (насељено место Буковица).

Основна школа "Деспот Стефан" у Горњем Степошу од I-VIII разреда обухвата насељена места Горњи Степош, Шавране и Буковицу.

У објекту школе, према мрежи јавних предшколских установа, обавља се и програм предшколског васпитања и образовања

Издвојено одељење у Наупару обухвата насељено место Наупаре.

У објекту школе, према мрежи јавних предшколских установа, обавља се и програм предшколског васпитања и образовања

Издвојено одељење у Доњем Степошу обухвата насељено место Доњи Степош и Липовац.

Издвојено одељење у Јабланици обухвата насељена места Јабланица, Витановац и Шогољ.

У објекту школе, према мрежи јавних предшколских установа, обавља се и програм предшколског васпитања и образовања

Школа у Наупару удаљена је 3,5 км од централне школе. Постоји редован аутобуски саобраћај. Настава је организована у два комбинована одељења (18/2);

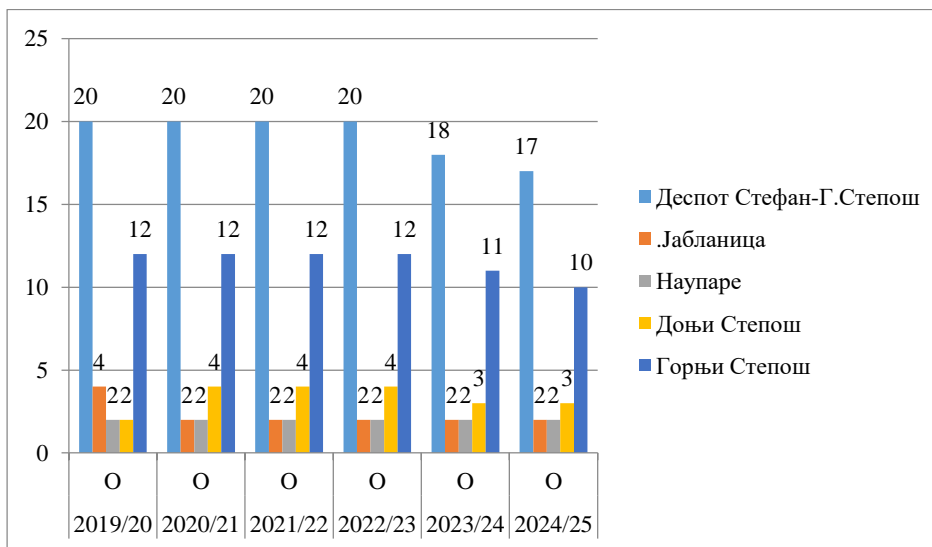
Школа у Доњем Степошу је удаљена 3,5 км од централне школе, а од главног пута још 1 км, па је на тој релацији у зимском периоду веома често пут непроходан. Настава је организована у комбинованим одељењима (23/2);

Школа у Јабланици удаљена је 7 км од централне школе. Постоји редован аутобуски саобраћај. Настава је организована у четири чиста одељења (32/4).

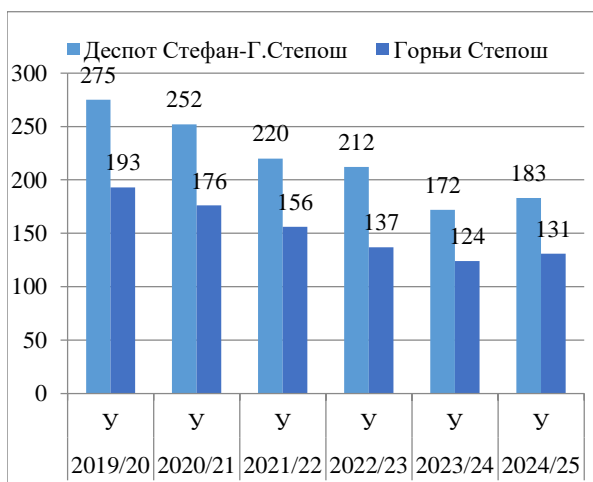
Оваква организација ове основне школе са издвојеним одељењима испуњава услове из члана 3 став 4. тачка 6. Уредбе о критеријумима за доношење акта о мрежи јавних предшколских установа и акта о мрежи јавних основних школа, да се школа оснива као посебна установа ако има 480 ученика или 16 одељења. У школској 2018/2019 години настава је организована у 20 одељења. На удаљености од 2 километра не постоји друга школа.

Код ове школе удаљеност између централне школе и издвојених одељења креће од 3,5 километара до Наупара, до 5 км до Јабланице, те није могуће другачије организовати рад школе са издвојеним одељењима. Такође је битно наглити да ова школа ради са три физички издвојена одељења

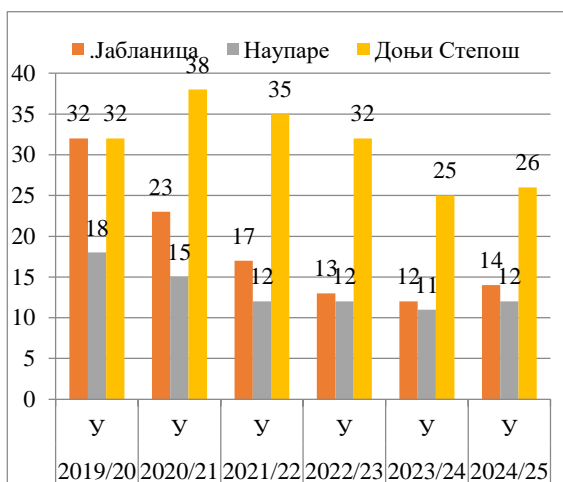
На сликама је представљен претпостављени број ученика и одељења ове школе за период од 2019/20 до 2024/25. из којих се види испуњеност критеријума из Уредбе.



а)



б)



в)

Слика 14. а) претпостављени број одељења; б) претпостављени број ученика укупно и у матичној школи; в) претпостављени број ученика у издвојеним одељењима

10. ОШ "Жабаре" Жабаре

Подручје Основне школе "Жабаре" у Жабару обухвата: МЗ "Жабаре", МЗ "Мешево", МЗ "Пепељевац".

Основна школа "Жабаре" у Жабару од I-VIII разреда обухвата насељено место Жабаре, Треботин и Малу Врбницу.

У објекту школе, према мрежи јавних предшколских установа, обавља се и програм предшколског васпитања и образовања

Издвојено одељење у Пепељевцу обухвата насељено место Пепељевац.

Издвојено одељење у Лукавцу обухвата насељено место Лукавац и заселак Бекчићи.

Издвојено одељење у Мешеву обухвата насељено место Мешево и Дољане.

Школа у Пепељевцу је удаљена од централне школе 7 км. Постоји редован аутобуски саобраћај. Према броју

ђака, настава је организована у четири чиста одељења (37/4);

У објекту школе, према мрежи јавних предшколских установа, обавља се и програм предшколског васпитања и образовања

Школа у Лукавцу удаљена је од централне школе 6 км. Постоји редован аутобуски саобраћај. Према броју ђака настава је организована у два комбинована одељења (19/2);

У објекту школе, према мрежи јавних предшколских установа, обавља се и програм предшколског васпитања и образовања

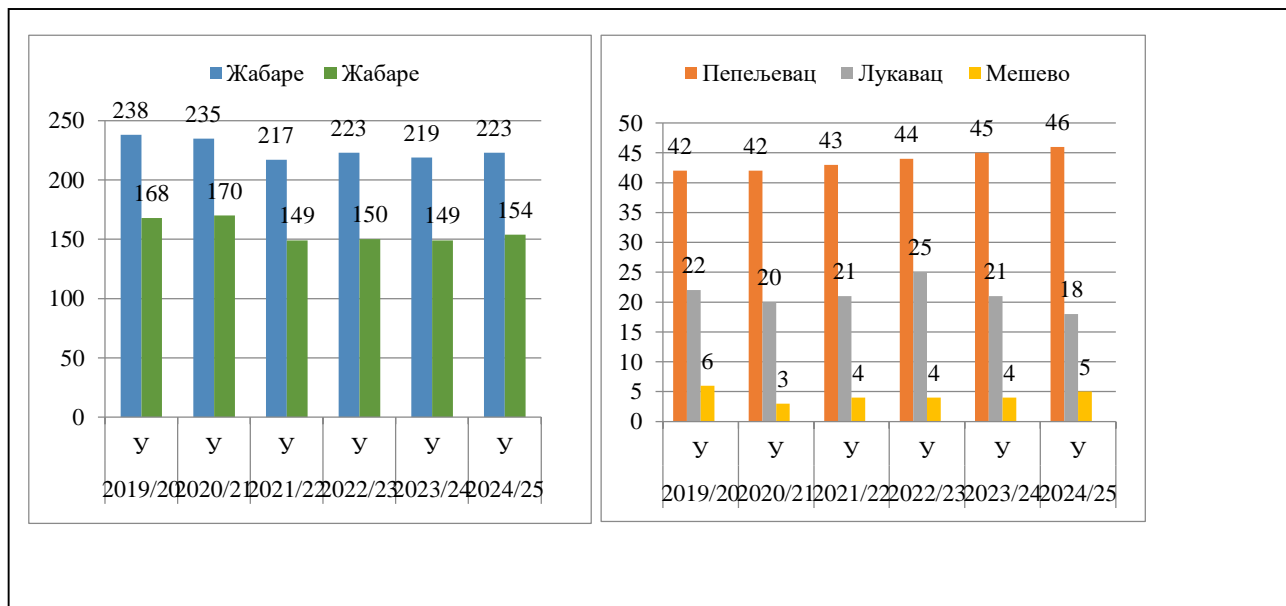
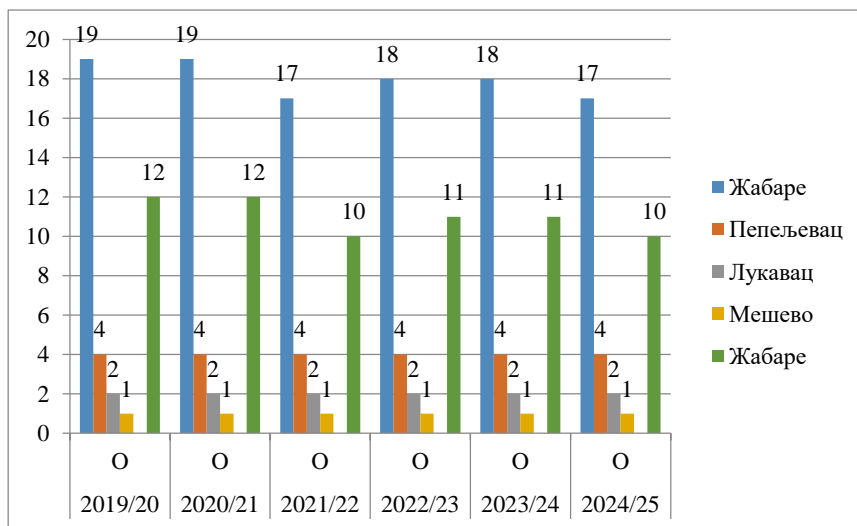
Школа у Мешеву удаљена је 6 км од централне школе. Постоји редован аутобуски саобраћај. Према броју ђака организована је настава са једним одељењем-неподељена школа (7/1);

У објекту школе, према мрежи јавних предшколских установа, обавља се и програм предшколског васпитања и образовања.

Оваква организација ове основне школе са издвојеним одељењима испуњава услове из члана 3 став 4. тачка 6. Уредбе о критеријумима за доношење акта о мрежи јавних предшколских установа и акта о мрежи јавних основних школа, да се школа оснива као посебна установа ако има 480 ученика или 16 одељења. У школској 2018/2019 години настава је организована у 20 одељења. На удаљености од 2 километра не постоји друга школа .

Удаљеност између матичне школе и издвојених одељења је од 6 -7 км, те није могуће на рационалан и економичан начин другачије организовати ову школу. Такође је битно нагласити да ова школа ради са четири физички издвојена одељења.

На сликама је представљен претпостављени број ученика и одељења ове школе за период од 2019/20 до 2024/25. из којих се види испуњеност критеријума из Уредбе.



б)

в)

Слика 15. а) претпостављени број одељења; б) претпостављени број ученика укупно и у матичној школи; в) претпостављени број ученика у издвојеним одељењима

11. ОШ "Станислав Бинички" Јасика

Подручје Основне школе "Станислав Бинички" у Јасици обухвата: МЗ Јасика, МЗ Шанац и МЗ Кукљин.

Основна школа "Станислав Бинички" у Јасици од I -VIII разреда обухвата насељена места Јасика и Гавез.

У објекту школе, према мрежи јавних предшколских установа, обавља се и програм предшколског васпитања и образовања.

Издвојено одељење у Срњу обухвата насељено место Срње.

Издвојено одељење у Великој Крушевици обухвата насељено место Велика Крушевица.

Издвојено одељење у Шанцу обухвата насељено место Шанац.

Издвојено одељење у Кукљину обухвата насељено место Кукљин.

Школа у Срњу удаљена је 3 км од централне школе. Постоји редовна аутобуска линија. Настава се одвија у два комбинована одељења (20/2);

У објекту школе, према мрежи јавних предшколских установа, обавља се и програм предшколског васпитања и образовања

Школа у Великој Крушевици удаљена је 2,9 км од централне школе. Постоји редован аутобуски саобраћај. Настава се одвија у два комбинована одељења (15/2);

У објекту школе, према мрежи јавних предшколских установа, обавља се и програм предшколског васпитања и образовања

Школа у Шанцу удаљена је 6 км од централне школе. Постоји редован аутобуски саобраћај. Настава се одвија у три одељења (32/3);

У објекту школе, према мрежи јавних предшколских установа, обавља се и програм предшколског васпитања и образовања.

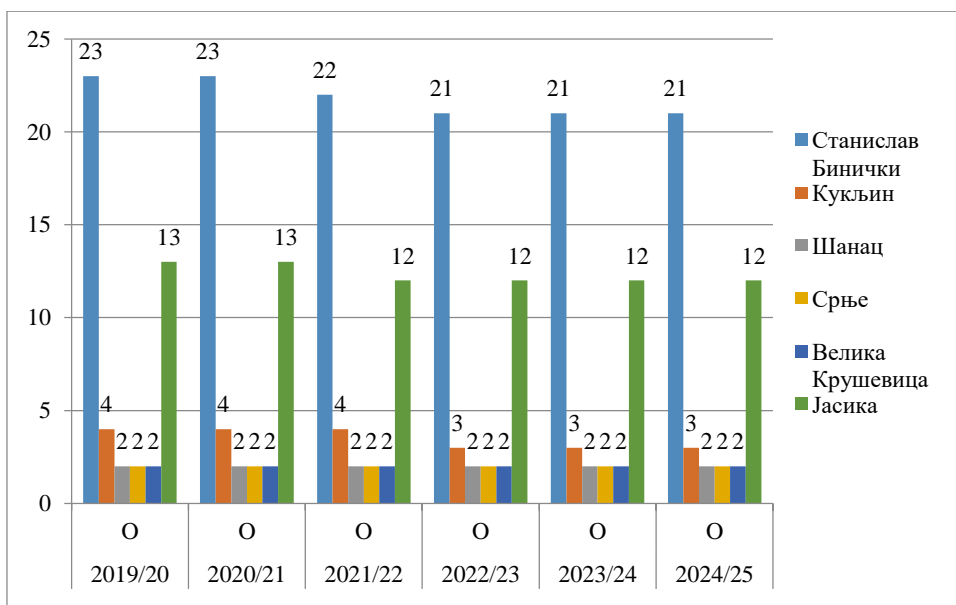
Школа у Кукљину удаљена је 6 км од централне школе. Постоји редовна аутобуска линија. Настава се одвија у четири чиста одељења (36/4).

У објекту школе, према мрежи јавних предшколских установа, обавља се и програм предшколског васпитања и образовања

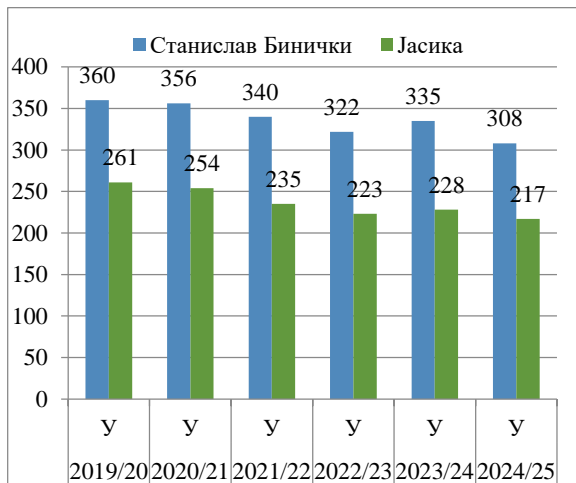
Оваква организација ове основне школе са издвојеним одељењима испуњава услове из члана 3 став 4. тачка 6. Уредбе о критеријумима за доношење акта о мрежи јавних предшколских установа и акта о мрежи јавних основних школа, да се школа оснива као посебна установа ако има 480 ученика или 16 одељења. У школској 2018/2019. години настава је организована у 25 одељења. На удаљености од 2 километра не постоји друга школа.

Удаљеност издвојених одељења од матичне школе креће се од 2,9 до 6 км па настава не може другачије да се организује на рационалан и економичан начин.

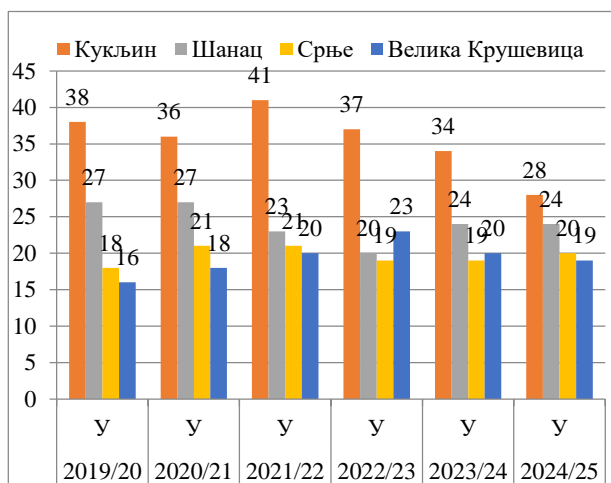
На сликама је представљен претпостављени број ученика и одељења ове школе за период од 2019/20 до 2024/25. из којих се види испуњеност критеријума из Уредбе.



a)



б)



в)

Слика 16. а) претпостављени број одељења; б) претпостављени број ученика укупно и у матичној школи; в) претпостављени број ученика у издвојеним одељењима

12. ОШ "Владислав Савић Јан" Паруновац

Подручје Основне школе "Владислав Савић Јан" у Паруновцу обухвата: МЗ Паруновац, МЗ Текије, МЗ Бован и Пасјак, МЗ Капиција, МЗ Мали Шиљеговац и МЗ Гаглово.

Основна школа "Владислав Савић Јан" у Паруновцу од I - VIII разреда обухвата насељена места: Паруновац, Капиција и Добромир

У објекту школе, према мрежи јавних предшколских установа, обавља се и програм предшколског васпитања и образовања

Издвојено одељење у Текији обухвата насељено место Текије.

Издвојено одељење у Гаглову обухвата насељено место Гаглово и заселак Ново Село.

Издвојено одељење у Пасјаку обухвата насељено место Пасјак.

Издвојено одељење у Малом Шиљеговцу обухвата насељено место Мали Шиљеговац.

Издвојено одељење у Бовну обухвата насељено место Бован.

Школа у Текији удаљена је 4 км од централне школе. Постоји редован аутобуски саобраћај. Настава је организована у два комбинована одељења (18/2);

У објекту школе, према мрежи јавних предшколских установа, обавља се и програм предшколског васпитања и образовања

Школа у Гаглову удаљена је 6 км од централне школе. Постоји редован аутобуски саобраћај. Настава је организована у два комбинована одељења (22/2);

У објекту школе, према мрежи јавних предшколских установа, обавља се и програм предшколског васпитања и образовања

Школа у Пасјаку удаљена је 5 км од централне школе. Постоји редован аутобуски саобраћај. Настава је организована у једном одељењу-неподељена школа (4/1);

Школа у Малом Шиљеговцу удаљена је 10 км од централне школе. Постоји редован аутобуски саобраћај али у зимском периоду линија се скраћује до Новог Села. Настава је организована у два комбинована одељења (12/2);

У објекту школе, према мрежи јавних предшколских установа, обавља се и програм предшколског васпитања и образовања

Школа у Бовну удаљена је 8 км од централне школе. Постоји редован аутобуски саобраћај, али током зиме линије нису увек проходне. Настава је организована у једном одељењу - неподељена школа (4/1).

Издвојена одељења у Пасјаку и Бовну налазе се у брдско-планинском делу општине, а удаљеност до централне школе је 5 односно 8 км . У зимском периоду на овој релацији не саобраћа јавни превоз тако да се за ученике ових школа не може на другачији начин да организује настава.

Табела 12 Број рођене деце, потенцијалних ђака за ош “Владислав Савић Јан” Паруновац

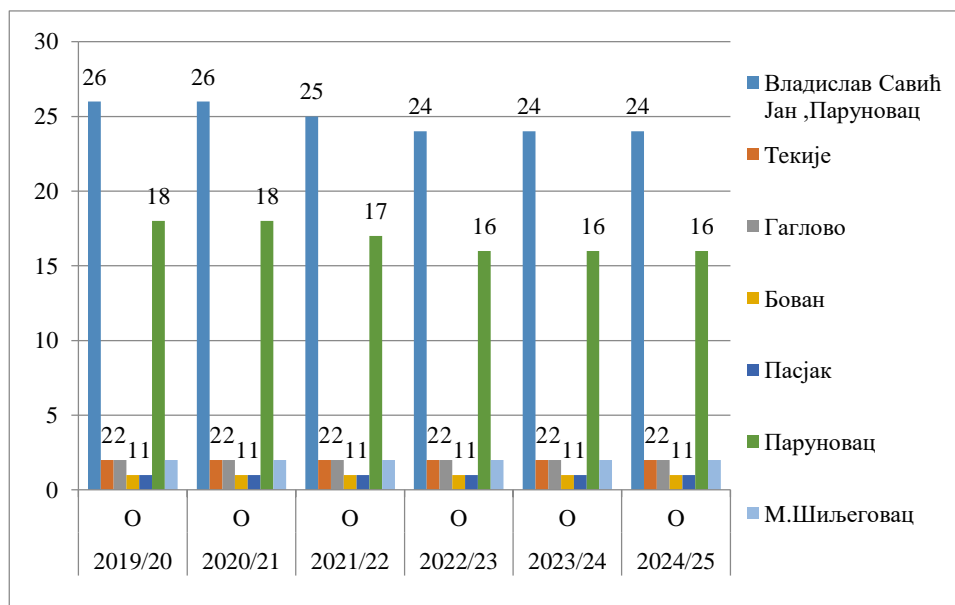
Р.бр.	Насељено место	Број рођене деце по годинама						
		2012	2013	2014	2015	2016	2017	2018
1	Капиција	8	8	12	7	11	12	12
2	Мали Шиљеговац	3	2	2	5	5	4	0
3	Пасјак	1	3	0	0	2	0	1
4	Текије	7	9	3	4	3	4	2
5	Бован	0	1	0	0	0	2	0
6	Гаглово	3	3	3	3	3	7	0
7	Добромир	0	0	0	0	0	1	1
8	Паруновац	20	20	18	20	22	22	12
	Укупно	42	46	38	39	46	52	28

Школа у Бовну ће, према броју рођене деце и претпостављеном броју ђака, имати у периоду од школске 2019/20 до школске 2024/25 године између једног и два ђака.

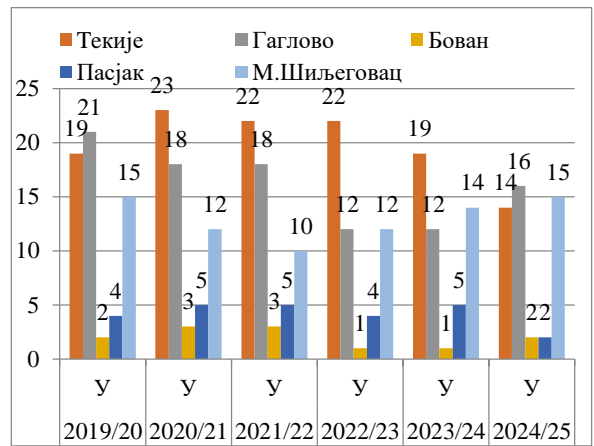
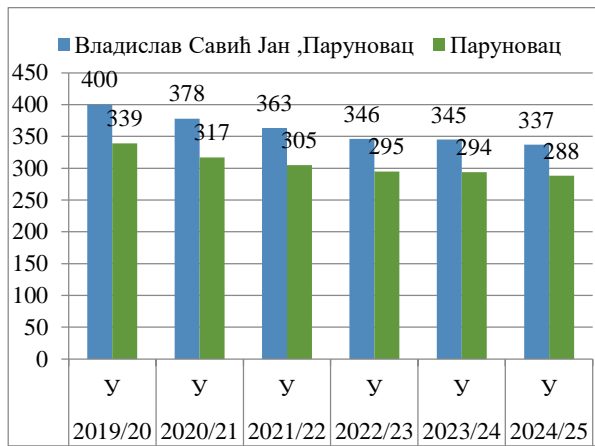
Оваква организација ове основне школе са издвојеним одељењима испуњава услове из члана 3 став 4. тачка 6. Уредбе о критеријумима за доношење акта о мрежи јавних предшколских установа и акта о мрежи јавних основних школа, да се школа оснива као посебна установа ако има 480 ученика или 16 одељења. У

школској 2018/2019 години настава је организована у 25 одељења. На удаљености од 2 километра не постоји друга школа. Настава је организована у 5 издвојених одељења. Удаљеност матичне школе од издвојених одељења креће се од 4 до 10 км, тако да је ова организација рада школе најрационалнија.

На сликама је представљен претпостављени број ученика и одељења ове школе за период од 2019/20 до 2024/25. из којих се види испуњеност критеријума из Уредбе.



a)



Слика 17. а) претпостављени број одељења; б) претпостављени број ученика укупно и у матичној школи; в) претпостављени број ученика у издвојеним одељењима

13. ОШ „Велизар Станковић Корчагин“ Велики Шиљеговац

Подручје Основне школе "Велизар Станковић Корчагин" у Великом Шиљеговцу обухвата подручја: МЗ Велики Шиљеговац, МЗ Ђунис, МЗ Каоник, МЗ Рибаре, МЗ Сушица, МЗ Мала Река и МЗ Беласица.

Основна школа "Велизар Станковић Корчагин" у Великом Шиљеговцу од I до VIII разреда обухвата насељена места Велики Шиљеговац и Бојинце.

У објекту школе, према мрежи јавних предшколских установа, обавља се и програм предшколског васпитања и образовања.

Издвојено одељење основне школе у Рибару обухвата насељена места Рибаре, Рибарску Бању и Мало Крушинце.

Издвојено одељење основне школе у Каонику обухвата насељена места Каоник и Јошје.

Издвојено одељење у Беласици обухвата насељено место Беласица (без Провалије).

Издвојено одељење у Великом Крушинцу обухвата насељена места Велико Крушинце, Рлица, Срнадаље и Мала Река.

Издвојено одељење у Гревцима обухвата насељено место Гревци.

Издвојено одељење у Ђунису обухвата насељена места Ђунис.

Издвојено одељење у Зебици обухвата насељено место Зебица.

Издвојено одељење у Зубовцу обухвата насељено место Зубовац.

Издвојено одељење у Росици обухвата насељено место Росица.

Издвојено одељење у Сушици обухвата насељена места Сушица, Црквина и Позлата (без Влашког Поља).

Издвојено одељење у Бољевцу обухвата насељено место Бољевац.

Ученици од V-VIII разреда из насељених места Ђунис и Каоник похађају основну школу у Каонику.

Ученици од V-VIII разреда из насељених места Зубовац, Росица и Бољевац похађају основну школу у Рибару.

Ученици од V-VIII разреда из насељених места Сушица, Позлата, Црквина, Беласица, Зебица, Велико Крушинце и Гревци похађају основну школу у Великом Шиљеговцу.

Основна школа "Велизар Станковић Корчагин" Велики Шиљеговац у свом саставу има два издвојена одељења у којима се изводи настава од I-VIII разреда и девет издвојених одељења са наставом од I-IV разреда.

Школа у Каонику удаљена је 7 километара од матичне школе. Настава се одвија од првог до осмог разреда (121/9);

У објекту школе, према мрежи јавних предшколских установа, обавља се и програм предшколског васпитања и образовања

Школа у Рибару удаљена је 8 км од матичне школе. Настава се одвија од првог до осмог разреда (51/6);

У објекту школе, према мрежи јавних предшколских установа, обавља се и програм предшколског васпитања и образовања

Школа у Гревцима удаљена је 6 км од матичне школе. Настава се одвија у два комбинована одељења (14/2);

У објекту школе, према мрежи јавних предшколских установа, обавља се и програм предшколског васпитања и образовања.

Школа у Зубовцу удаљена је 12 к. од матичне школе а 4 км од Рибара. На тим релацијама не постоји редован аутобуски саобраћај, а пут није проходан током зиме, па је наставу могуће организовати само кроз рад овог издвојеног одељења. У овој школској години нема ђака.

Школа у Росици удаљена је 11 км од матичне школе а 3 км од Рибара. Настава се организује у једном одељењу-неподељеној школи (3/1). На тим релацијама не постоји редован аутобуски саобраћај а пут није проходан током зиме, па је наставу могуће организовати само кроз рад овог издвојеног одељења.

Школа у Бољевцу удаљена је 12 км од матичне школе а 4 км од Рибара. Настава се организује у једном одељењу-неподељеној школи (2/1). На овој релацији не постоји редован аутобуски саобраћај а пут није проходан током зиме, па је наставу могуће организovati само кроз рад овог издвојеног одељења.

Школа у Сушици удаљена је 8 км од матичне школе. Постоји редован аутобуски саобраћај. Настава је организована у два комбинована одељења (23/2);

У објекту школе, према мрежи јавних предшколских установа, обавља се и програм предшколског васпитања и образовања.

Школа у Ђунису удаљена је 9 км од матичне школе а 3 км од Каоника. Постоји редован аутобуски саобраћај. Настава је организована у три одељења (28/3);

У објекту школе, према мрежи јавних предшколских установа, обавља се и програм предшколског васпитања и образовања

Школа у Зебици удаљена је 4 км од матичне школе. Постоји редован аутобуски саобраћај. Настава се организује у једном одељењу-неподељеној школи (5/1);

Школа у Великом Крушинцу удаљена је 6 км од матичне школе. Постоји редован аутобуски саобраћај. Проходност пута отежна је током целе зиме. Настава се организује у једном одељењу-неподељеној школи (10/1)

У објекту школе, према мрежи јавних предшколских установа, обавља се и програм предшколског васпитања и образовања

Школа у Беласици удаљена је 4 км од матичне школе. Постоји редован аутобуски саобраћај. Настава се организује у једном одељењу-неподељеној школи (2/1);

Табела 13. Број рођене деце, потенцијалних ђака за ОШ “Велизар Станковић Корчагин“

Р.бр.	Насељено место	Број рођене деце по годинама						
		2012	2013	2014	2015	2016	2017	2018
1	Велики Шиљеговац	12	15	19	13	14	21	14
2	Бојинце	0	0	0	0	0	1	1
3	Рибаре	2	6	1	5	1	4	2
4	Рибарска Бања	0	3	3	0	0	0	0
5	Мало Крушинце	0	0	1	1	4	0	2
Укупно за школу у Рибару		2	9	5	6	5	4	4
6	Каоник	6	3	8	5	9	13	5
7	Јошје	1	0	2	1	0	2	1
8	Беласица	2	4	0	6	2	0	1
9	Велико Крушинце	0	1	0	0	0	0	0
10	Рлица	0	1	0	0	0	0	0
11	Срндаље	2	0	0	0	0	0	0
12	Мала Река	1	1	0	0	1	1	0
Укупно за школу у Великом Крушинцу		3	3	0	0	1	1	0
13	Гревци	1	2	3	2	0	6	1
14	Ђунис	6	4	3	1	1	4	3
15	Зебица	1	2	0	0	1	1	0
16	Зубовац	2	4	1	0	1	2	1
17	Росица	0	0	1	0	0	2	0
18	Сушица	8	3	5	2	4	0	0
19	Црквина	1	1	1	4	0	0	1
20	Позлата	1	0	0	1	0	1	0
Укупно за школу у Сушици		10	4	6	7	4	1	1
21	Бољевац	2	0	3	0	0	0	0
Укупно		48	50	51	41	38	58	32

Школа у Бољевцу, према горњој табели имаће у школској 2019/20 два ученика, а од школске 2021/22 имаће 5 ученика и то до краја школске 2024/25.

Школа у Зубовцу у школској 2018/19 години нема ђака, али према табели 13 ће у школској 2019/20 имати 2 ђака и у наредним годинама све 2024/25 године имаће од 3 до 6 ђака.

Све остале четвороразредне школе имаће до 2024/25 од 2 до 12 ученика.

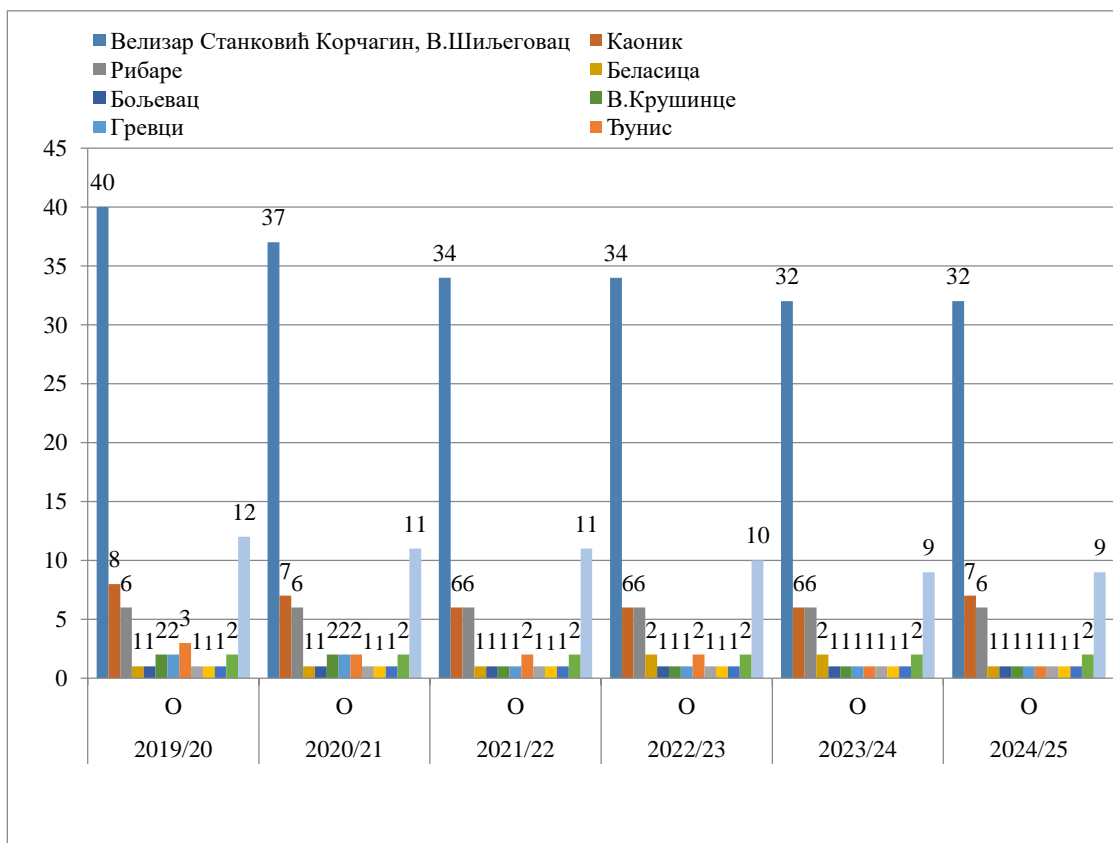
У објекту школе, према мрежи јавних предшколских установа, обавља се и програм предшколског васпитања и образовања

С обзиром на величину терена и броја насеља које обухвата, ово је највећа школа на територији града Крушевца. Сва издвојена одељења налазе се у брдско-планинском подручју, обухватају велики број насељених места а током зимских месеци јавни превоз не

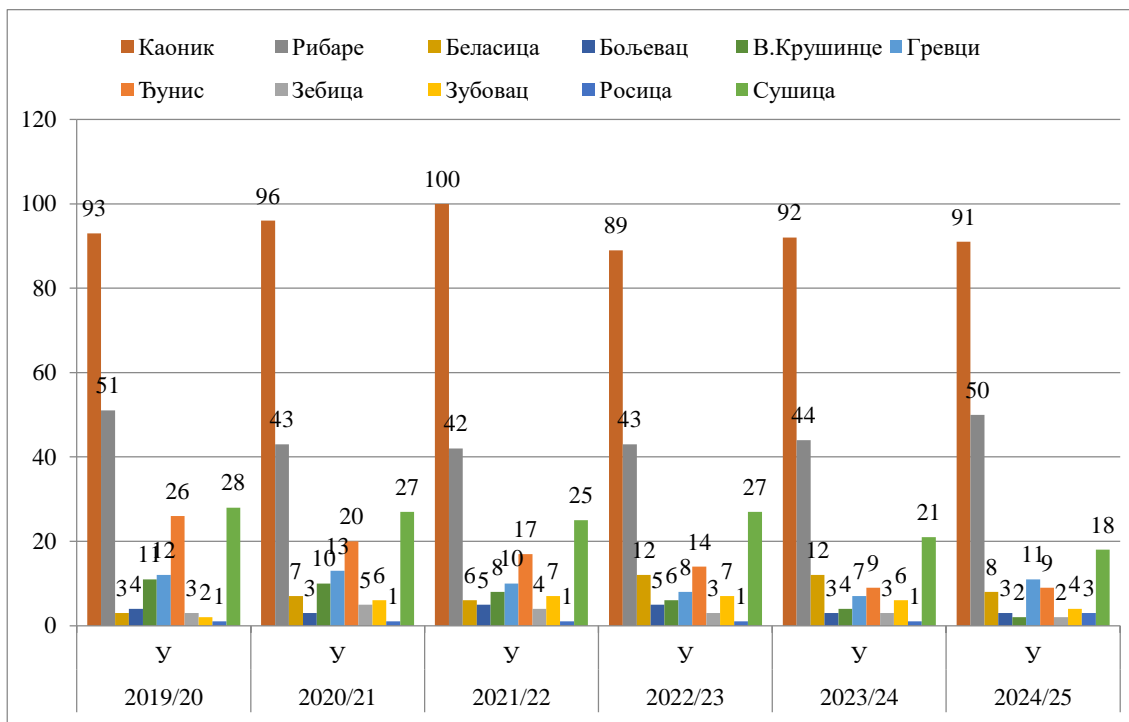
саобраћа, тако да настава не може да се организује на други начин од предложеног.

Оваква организација ове основне школе са издвојеним одељењима испуњава услове из члана 3 став 4. тачка 6. Уредбе о критеријумима за доношење акта о мрежи јавних предшколских установа и акта о мрежи јавних основних школа, да се школа оснива као посебна установа ако има 480 ученика или 16 одељења. У школској 2018/2019 години настава је организована у 39 одељења. На удаљености од 2 километра не постоји друга школа. Рад школе организован је кроз 11 издвојених одељења, од чега су 2 издвојена одељења осморазредне школе (школе у Рибару и Каонику).

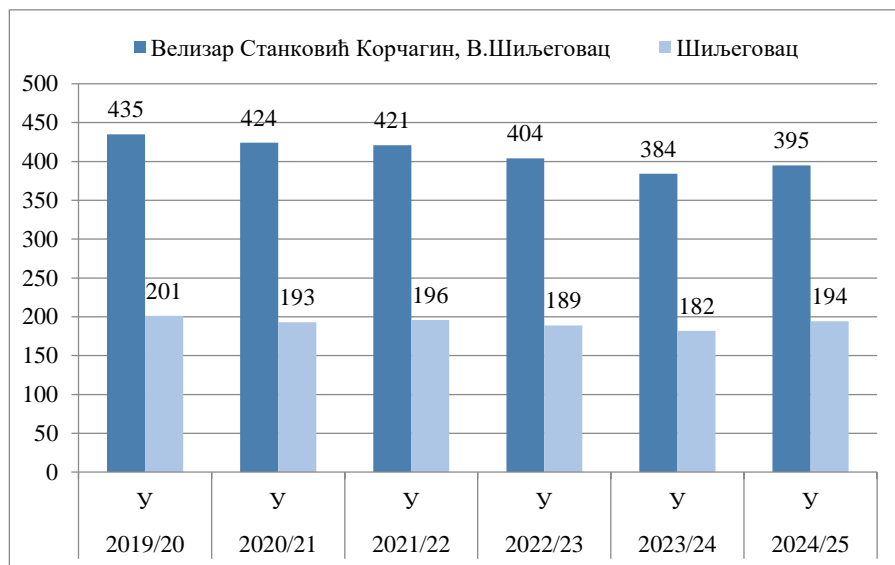
На сликама је представљен претпостављени број ученика и одељења ове школе за период од 2019/20 до 2024/25. из којих се види испуњеност критеријума из Уредбе.



Слика 18. Претпостављени број одељења



Слика 19. Претпостављени број ученика у издвојеним одељењима



Слика 20 Претпостављени број ученика укупно и у матичној школи

14. ОШ "Страхиња Поповић" Дворане

Подручје Основне школе "Страхиња Поповић" у Дворану обухвата: МЗ Дворане, МЗ Здравинје, МЗ Модрица и део МЗ Трмчаре (насељено место Сеземча).

Основна школа "Страхиња Поповић" у Дворану обухвата насељена места Дворане, Петина, Ловци и Пољаци.

У објекту школе ,према мрежи јавних предшколских установа, обавља се и програм предшколског васпитања и образовања

Издвојено одељење у Здравинју обухвата насељено место Здравинје и засеке Провалија и Влашко Поље.

Издвојено одељење у Модрици обухвата насељено место Модрица.

Издвојено одељење у Сеземчи обухвата насељено место Сеземче.

Школа у Здравинју удаљена је од централне школе 6 км. Постоји редован аутобуски саобраћај. Према броју ученика, постоје два комбинована одељења (14/2);

У објекту школе, према мрежи јавних предшколских установа, обавља се и програм предшколског васпитања и образовања

Школа у Модрици удаљена је 4 км од централне школе. Према броју ученика, постоје два комбинована одељења (19/2). Постоји редован аутобуски саобраћај.

У објекту школе, према мрежи јавних предшколских установа, обавља се и програм предшколског васпитања и образовања

Школа у Сеземчи удаљена је од централне школе 12 км. Према броју ученика, постоји неподељена школа (8/1). Не постоји организован градски превоз на овој релацији.

Табела 14. Број рођене деце, потенцијалних ђака за ош "Страхиња Поповић" Дворане

Насељено место		Број рођене деце по годинама						
		2012	2013	2014	2015	2016	2017	2018
1	Дворане	2	4	8	2	3	7	3
2	Петина	2	5	1	1	1	1	0
3	Ловци	3	0	3	0	0	1	1
4	Пољаци	0	1	2	1	1	2	0
5	Здравинје	7	3	2	8	3	3	3
6	Модрица	5	2	6	3	5	7	2
7	Сеземча	3	0	2	1	2	1	1
	Укупно	22	15	24	16	15	22	10

Према броју рођене деце са уписног подручја ове школе (Табела 14) и према претпостављеном броју одељења и ученика (Слика 21), ова школа ће од школске 2019/20 до 2024/25 имати 13 одељења и у просеку око 145 ученика.

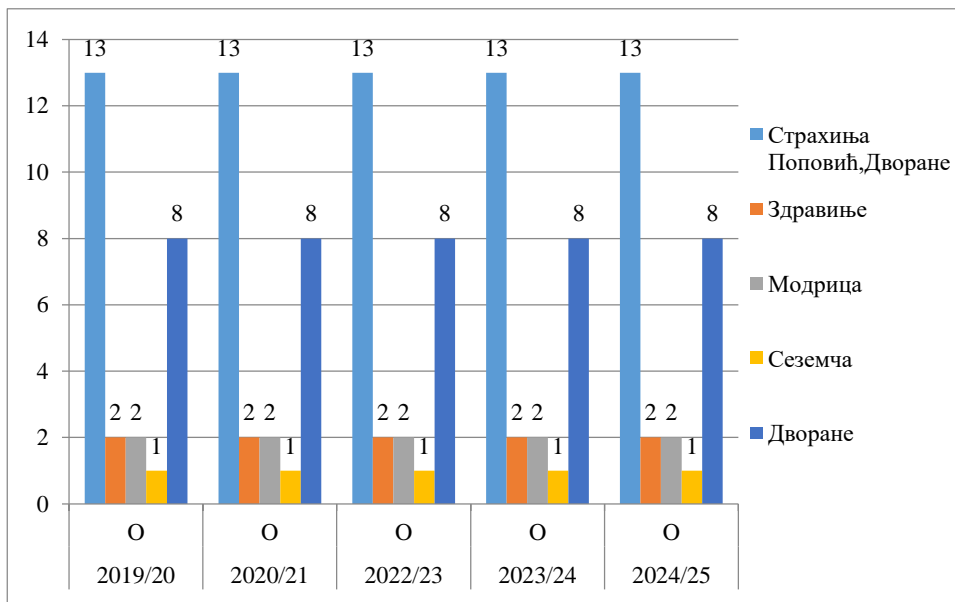
У објекту школе, према мрежи јавних предшколских установа, обавља се и програм предшколског васпитања и образовања

Оваква организација ове основне школе са издвојеним одељењима не испуњава услове из члана 3 став 4. тачка 6. Уредбе о критеријумима за доношење акта о мрежи јавних предшколских установа и акта о мрежи јавних основних школа, да се школа оснива као посебна установа ако има 480 ученика или 16 одељења. У школској 2018/2019 години настава је организована у 14 одељења. На удаљености од 2 километра не постоји друга школа.

Међутим, чланом 5. Правилника о критеријумима и стандардима за финансирање установе која обавља делатност основног образовања и васпитања („Сл. гласник РС“, број 73/16 и 45/18) прописано је да се школа организује са најмање 16 одељења од првог до

осмог разреда. Школа за основно образовање одраслих се организује са најмање осам одељења. Изузетно, школа се може организовати са мање од 16 одељења, односно ШОСО се може организовати са мање од осам одељења уз сагласност Министарства и то: на приграничном и планинском подручју, кад због малог броја ученика, непостојања путне мреже (којом се могу кретати путничка возила) и велике удаљености између насеља није могуће на рационалан и економичан начин, организовати школу са најмање 16 одељења, односно осам одељења.

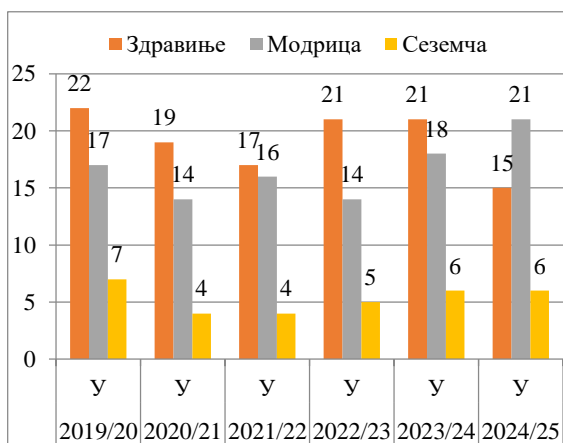
Код ове школе удаљеност између централне школе и издвојених одељења је од 4 километара до Модрице и Сеземча и 6 км до Здравинја. Такође је битно нагласити да се издвојена одељења налазе на брдско-планинском делу општине, величина терена коју покрива ова школа је велика, међусобна удаљеност издвојених одељења је већа од два километра, а број одељења у издвојеним одељењима већи је од 1/3 од укупног броја одељења школе, па није могуће на рационалан и економичан начин другачије организовати наставу.



а)



б)



в)

Слика 21. а) претпостављени број одељења; б) претпостављени број ученика укупно и у матичној школи; в) претпостављени број ученика у издвојеним одељењима

15. ОШ "Брана Павловић" Коњуш

Подручје Основне школе "Брана Павловић" Коњуш обухвата: МЗ Коњуш, МЗ Лазаревац и МЗ Бела Вода.

Основна школа "Брана Павловић" у Коњушу обухвата насељено место Коњуш.

У објекту школе, према мрежи јавних предшколских установа, обавља се и програм предшколског васпитања и образовања

Издвојено одељење у Белој Води обухвата насељено место Бела Вода.

Издвојено одељење у Брајковцу обухвата насељено место Брајковац.

Издвојено одељење у Каменару обухвата насељена места Каменаре.

Издвојено одељење у Лазаревцу обухвата насељено место Лазаревац.

Издвојено одељење у Љубави обухвата обухвата насељено место Љубава и Коморане.

Школа у Љубави удаљена је 2 км од централне школе. Постоји редован аутобуски саобраћај. Има два комбинована одељења (20/2);

У објекту школе, према мрежи јавних предшколских установа, обавља се и програм предшколског васпитања и образовања.

Школа у Брајковцу удаљена је 2 км од централне школе. Постоји редован аутобуски саобраћај. Настава се одвија у једном одељењу-неподељена школа (7/1);

Школа у Лазаревцу удаљена је 5 км од централне школе. Постоји редован аутобуски саобраћај. Настава се одвија у два комбинована одељења (20/2);

У објекту школе, према мрежи јавних предшколских установа, обавља се и програм предшколског васпитања и образовања.

Школа у Каменару удаљена је 6 км од централне школе. Постоји редован аутобуски саобраћај. Настава се одвија у два комбинована одељења (17/2);

У објекту школе, према мрежи јавних предшколских установа, обавља се и програм предшколског васпитања и образовања.

Школа у Белој Води удаљена је 5 км од централне школе. Постоји редован аутобуски саобраћај. Настава се одвија у два комбинована одељења (25/2).

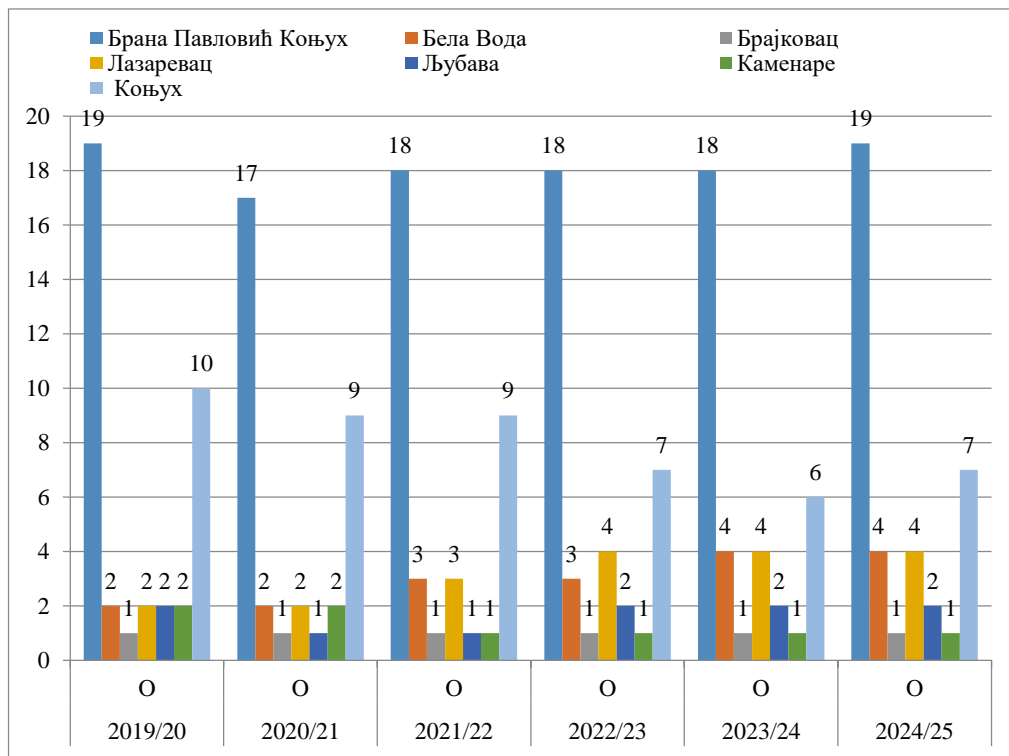
У објекту школе, према мрежи јавних предшколских установа, обавља се и програм предшколског васпитања и образовања.

Ова школа покрива велику територију и више насељених места.

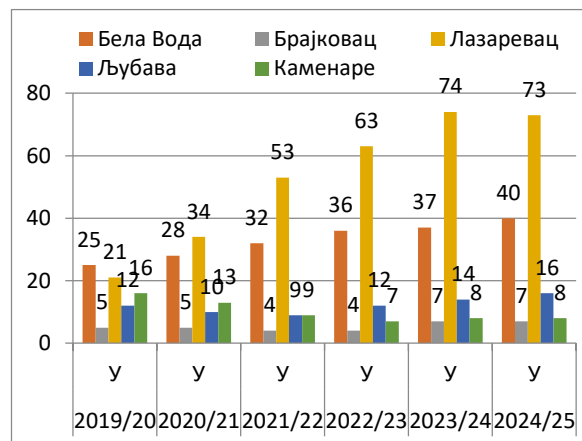
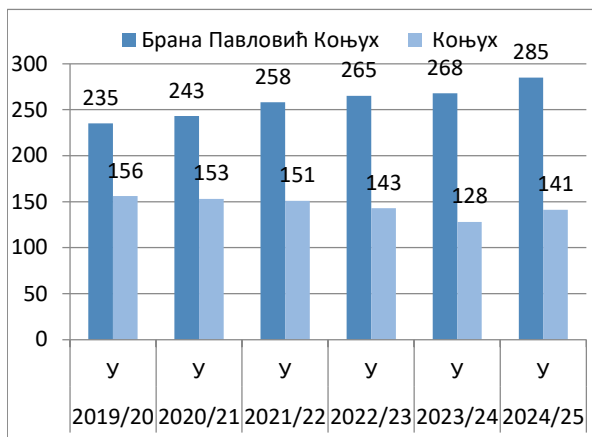
Оваква организација ове основне школе са издвојеним одељењима испуњава услове из члана 3 став 4. тачка 6. Уредбе о критеријумима за доношење акта о мрежи јавних предшколских установа и акта о мрежи јавних основних школа, да се школа оснива као посебна установа ако има 480 ученика или 16 одељења. У школској 2018/2019 години настава је организована у 19 одељења. На удаљености од 2 километра не постоји друга школа.

Код ове школе удаљеност између централне школе и издвојених одељења креће од 2 километара до Љубаве и Брајковца, до 6 км до Каменара, те није могуће другачије организовати рад школе са издвојеним одељењима. Такође је битно нагласити да ова школа ради са пет физички издвојених одељења, која у свом саставу имају 9 одељења са 89 ученика, што је више од 1/3 у односу на укупан број одељења и ученика у школи.

На сликама је представљен претпостављени број ученика и одељења ове школе за период од 2019/20 до 2024/25. из којих се види испуњеност критеријума из Уредбе.



a)



б)

в)

Слика 22. а) претпостављени број одељења; б) претпостављени број ученика укупно и у матичној школи; в) претпостављени број ученика у издвојеним одељењима

16. ОШ „Васа Пелагић“ Падеж

Подручје Основне школе "Васа Пелагић" Падеж обухвата МЗ Падеж и МЗ Крвавица.

Основна школа "Васа Пелагић" у Падежу обухвата насељено место Падеж.

У објекту школе, према мрежи јавних предшколских установа, обавља се и програм предшколског васпитања и образовања

Издвојено одељење у Вратару обухвата насељено место Вратаре.

Издвојено одељење у Глобару обухвата насељено место Глобаре.

Издвојено одељење у Крвавици обухвата насељено место Крвавица.

Издвојено одељење у Шашиловцу обухвата насељено место Шашиловац.

Школа у Вратару удаљена је 2 км од централне школе. Не постоји редован аутобуски саобраћај. Настава је организована у два комбинована одељења (20/2);

У објекту школе, према мрежи јавних предшколских установа, обавља се и програм предшколског васпитања и образовања.

Школа у Глобару удаљена је 7 км од централне школе. Постоји редован аутобуски саобраћај. Настава је организована у два комбинована одељења (10/2);

У објекту школе, према мрежи јавних предшколских установа, обавља се и програм предшколског васпитања и образовања.

Школа у Крвавици удаљена је 7 км од централне школе. Постоји редован аутобуски саобраћај. Настава је организована у два комбинована одељења (26/2);

У објекту школе, према мрежи јавних предшколских установа, обавља се и програм предшколског васпитања и образовања.

Школа у Шашиловцу удаљена је 9 км од централне школе. Постоји редован аутобуски саобраћај. Настава је организована у два комбинована одељења (21/2).

Табела 15. Број рођене деце, потенцијалних ђака за ОШ "Васа Пелагић" Падеж

Насељено место								
		2012	2013	2014	2015	2016	2017	2018
1	Падеж	7	10	6	6	16	8	4
2	Вратаре	3	5	3	0	2	6	1
3	Глобаре	1	1	3	0	1	1	0
4	Крвавица	7	6	4	5	5	5	4
5	Шашиловац	1	7	2	4	4	2	1
	Укупно	19	29	18	15	28	22	10

Према броју рођене деце са уписног подручја ове школе (Табела 15) и према претпостављеном броју одељења и ученика (Слика 23), ова школа ће од школске 2019/20 до 2024/25 имати 14 одељења и у просеку око 185 ученика.

У објекту школе, према мрежи јавних предшколских установа, обавља се и програм предшколског васпитања и образовања.

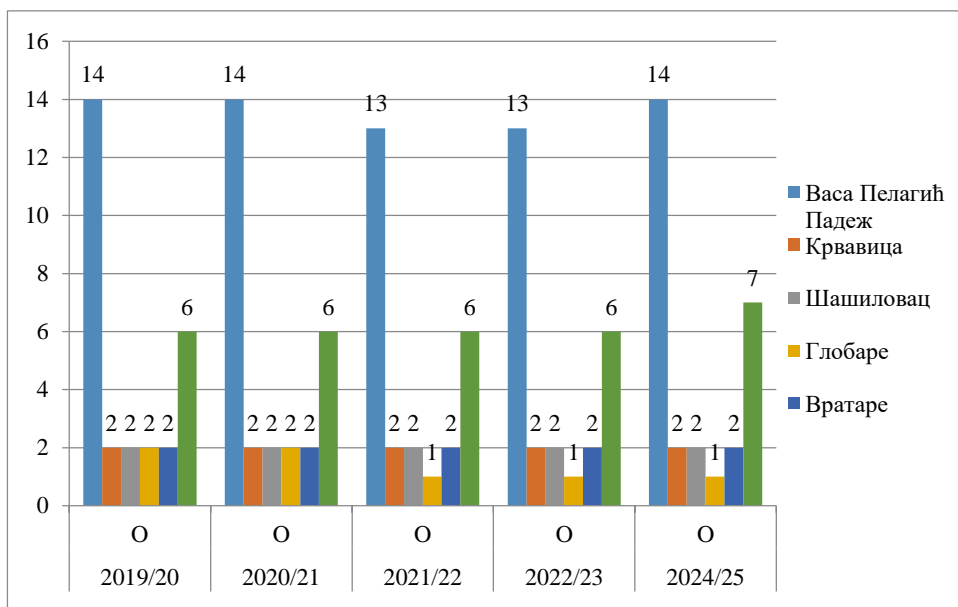
Оваква организација ове основне школе са издвојеним одељењима не испуњава услове из члана 3 став 4. тачка 6. Уредбе о критеријумима за доношење акта о мрежи јавних предшколских установа и акта о мрежи јавних основних школа, да се школа оснива као посебна установа ако има 480 ученика или 16 одељења. У школској 2018/2019 години настава је организована у 14 одељења. На удаљености од 2 километра не постоји друга школа.

Међутим, чланом 5. Правилника о критеријумима и стандардима за финансирање установе која обавља делатност основног образовања и васпитања ("Сл. гласник РС", број 73/16 и 45/18) прописано је да се школа организује са најмање 16 одељења од првог до осмог разреда. Школа за основно образовање одраслих

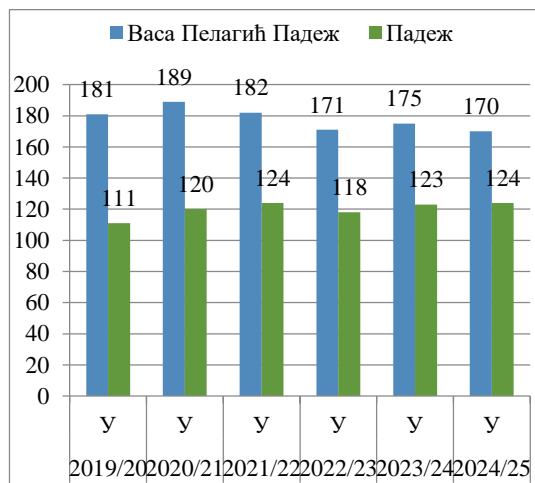
се организује са најмање осам одељења. Изузетно, школа се може организовати са мање од 16 одељења, односно ШОСО се може организовати са мање од осам одељења уз сагласност Министарства и то: на приграничном и планинском подручју, кад због малог броја ученика, непостојања путне мреже (којом се могу кретати путничка возила) и велике удаљености између насеља није могуће на рационалан и економичан начин, организовати школу са најмање 16 одељења, односно осам одељења.

Издвојена одељења налазе се у брдско-планинском делу општине, а удаљеност до централне школе је већа од два километра. Због отежаног превоза током зиме, настава не може да се организује на други начин.

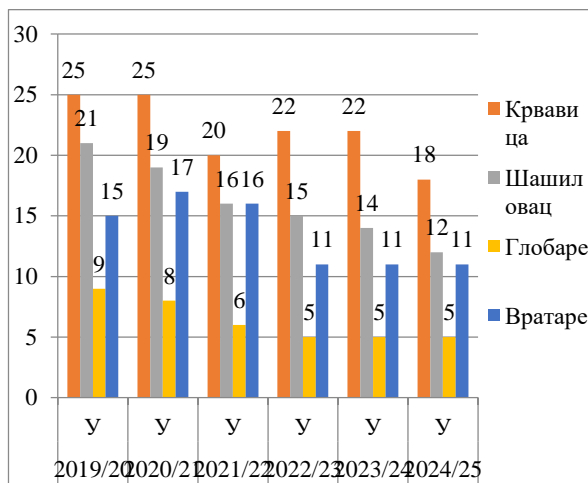
Код ове школе удаљеност између матичне школе и издвојених одељења креће од 2 километара до Вратара до 9 км до Шашиловца, те није могуће другачије организовати рад школе са издвојеним одељењима. Такође је битно нагласити да ова школа ради са четири физички издвојена одељења, која у свом саставу имају 8 одељења са 77 учеником, што је више од 1/3 у односу на укупан број одељења и ученика у школи.



a)



б)



в)

Слика 23 а) претпостављени број одељења; б) претпостављени број ученика укупно и у матичној школи; в) претпостављени број ученика у издвојеним одељењима

17. ОШ "Свети Сава" Читлук

Подручје Основне школе "Свети Сава" у Читлуку обухвата: МЗ Читлук, МЗ Глободер, МЗ Мачковац и део МЗ Пепелевац (насељено место Вучак).

Основна школа "Свети Сава" Читлук обухвата насељена места Читлук, Кошеви са засеоцима Горњи Кошеви и Ђекићи и Бегово Брдо.

У објекту школе, према мрежи јавних предшколских установа, обавља се и програм предшколског васпитања и образовања

Издвојено одељење у Глободеру обухвата насељено место Глободер (без засеока Горњи Кошеви).

Издвојено одељење у Вучаку обухвата насељено место Вучак.

Издвојено одељење у Мачковцу обухвата насељено место Мачковац (без засеока Ђекићи).

Ученици од V-VIII разреда из насељеног места Мачковац похађају основну школу у Глободеру.

Школа у Глободеру удаљена је 9 км од матичне школе. У њој се одвија настава од I-VIII разреда. Постоји редовна аутобуска линија.

У објекту школе, према мрежи јавних предшколских установа, обавља се и програм предшколског васпитања и образовања

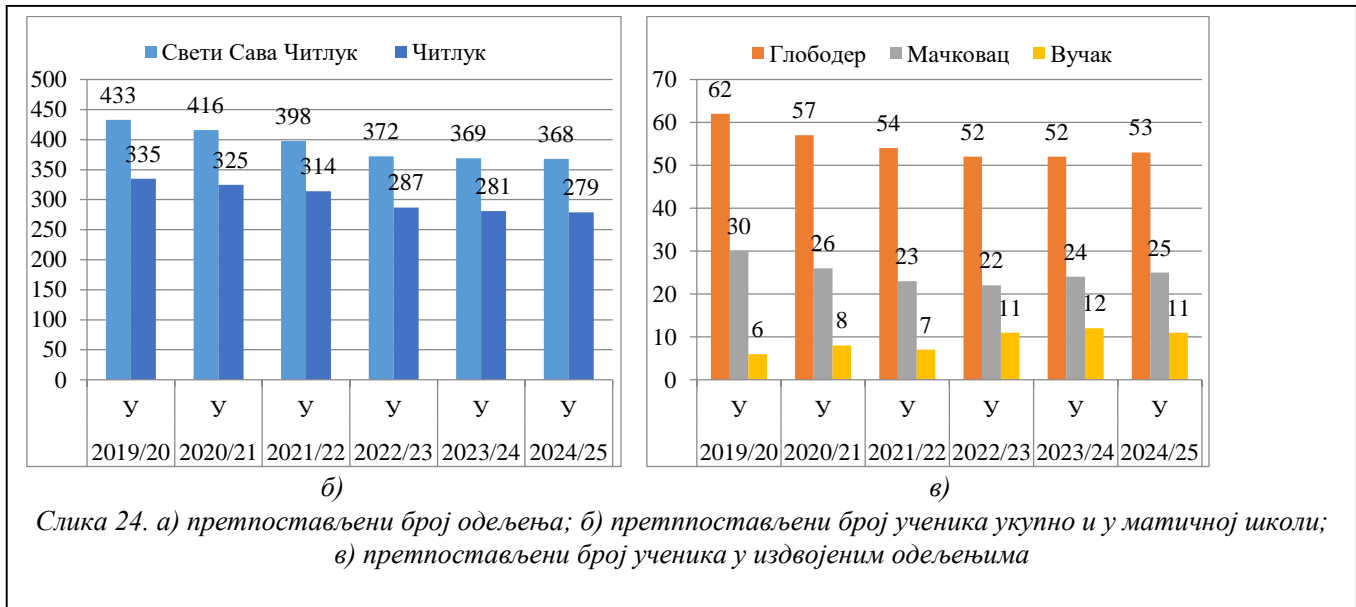
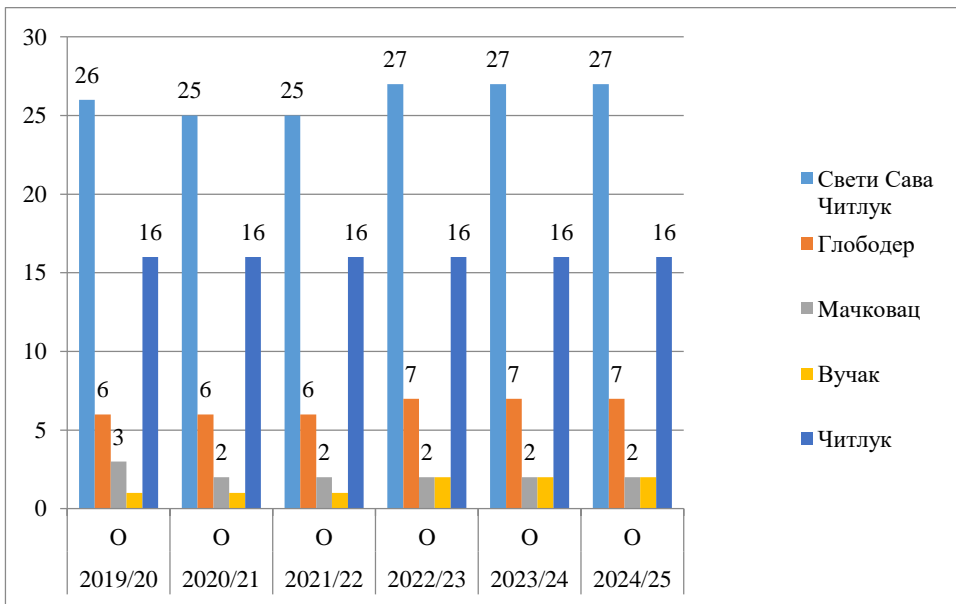
Школа у Мачковцу удаљена је 7 км од централне школе. Постоји редован аутобуски саобраћај. Настава се одвија у три одељења (32/3);

У објекту школе, према мрежи јавних предшколских установа, обавља се и програм предшколског васпитања и образовања.

Школа у Вучаку удаљена је 3 км од централне школе. Не постоји аутобуски саобраћај. Настава се одвија у једном одељењу - неподељена школа (4/1).

Оваква организација ове основне школе са издвојеним одељењима испуњава услове из члана 3 став 4. тачка 6. Уредбе о критеријумима за доношење акта о мрежи јавних предшколских установа и акта о мрежи јавних основних школа, да се школа оснива као посебна установа ако има 480 ученика или 16 одељења. У школској 2018/2019 години настава је организована у 26 одељења. На удаљености од 2 километра не постоји друга школа.

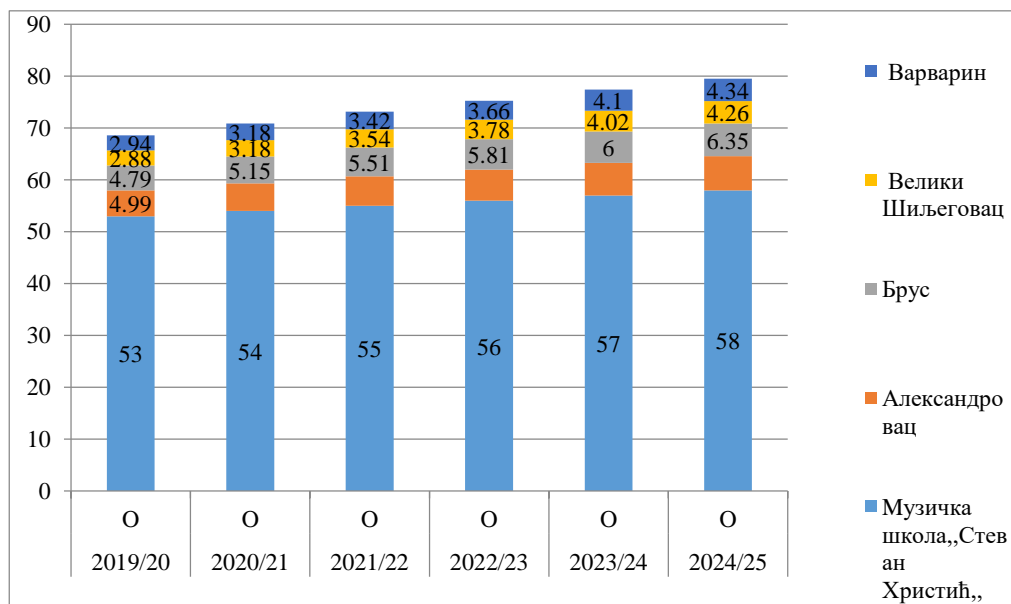
На сликама је представљен претпостављени број ученика и одељења ове школе за период од 2019/20 до 2024/25. из којих се види испуњеност критеријума из Уредбе.



Слика 24. а) претпостављени број одељења; б) претпостављени број ученика укупно и у матичној школи; в) претпостављени број ученика у издвојеним одељењима

18. Музичка школа „Стеван Христић“ Крушевац

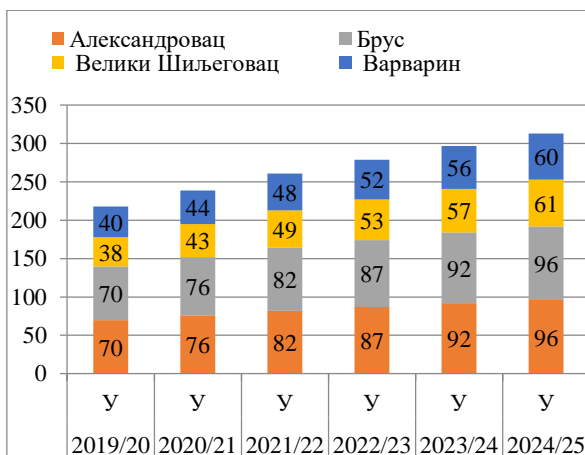
Подручје Музичке школе „Стеван Христић“ у Крушевцу обухвата територију града Крушевца и општине Александровац, Варварин и Брус.



а)



б)



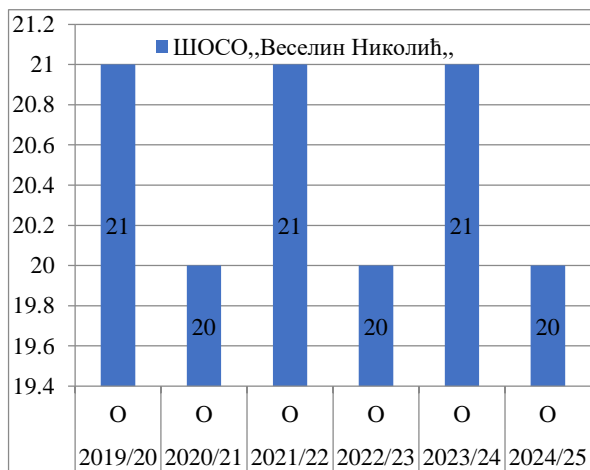
в)

Слика 25. а) претпостављени број одељења; б) претпостављени број ученика укупно и у матичној школи; в) претпостављени број ученика у издвојеним одељењима

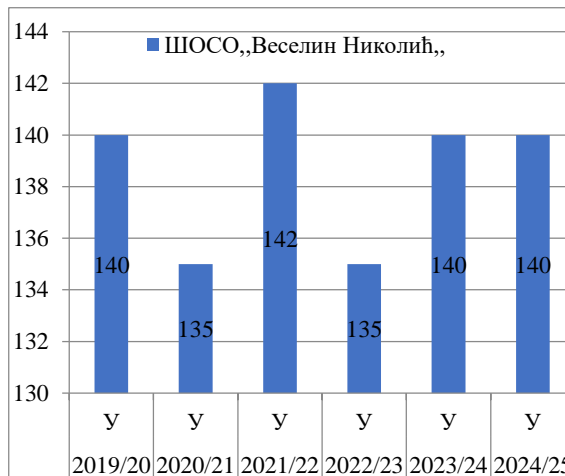
19. Школа за основно и средње образовање „Васелин Николић“ Крушевац

Подручје Школе за основно и средње образовање "Васелин Николић" у Крушевцу обухвата територију града Крушевца и општине: Александровац, Брус, Варварин, Тићевац, Трстеник и Ражањ.

На сликама је представљен претпостављени број ученика и одељења ове школе за период од 2019/20 до 2024/25. из којих се види испуњеност критеријума из Уредбе.



а)



б)

Слика 26. а) претпостављени број одељења;

б) претпостављени број ученика

3.5. АНАЛИЗА КРЕТАЊА БРОЈА УЧЕНИКА ПРВОГ РАЗРЕДА, УКУПНОГ БРОЈА УЧЕНИКА И БРОЈА ОДЕЉЕЊА У ПРЕТХОДНИХ СЕДАМ ШКОЛСКИХ ГОДИНА (2012/13-2018/19. ГОДИНА)

У циљу анализе тренда кретања броја ученика првог разреда и укупног броја ученика у претходних седам школских година (2012/13 - 2018/19. година) прикупљени су одговарајући подаци и приказани у Табели 16

Табела 16. Приказ броја ученика и броја одељења у тренутно важећој мрежи основних школа

Р.бр.	Назив школе	2012/13		2013/14		2014/15		2015/16		2016/17		2017/18		2018/19	
		бр. првака	бр.уч./бр. одељења	бр. првака	бр.уч./бр. одељења	број првака	број ученика / бр. одељења	број првака	број ученика / бр. одељења	број првака	број ученика / бр. одељења	Бр. првака	број ученика / бр. одељења	Бр.прв.	Бр.уч./бр.од.
1.	Вук Караџић	103	895/36	103	861/35	108	885/35	109	850/34	109	850/33	95	850/33	82	838/33
1.1	Основно обр.одраслих Балканска		65/5		64/5		68/5		78/6		58/5		75/6		75/6
1.2	Основно образовање одраслих Благоја Паровића						62/5		62/5		64/5		64/6		64/6
2.	Доситеј Обрадовић	137	1055/40	114	1040/40	103	1016/40	116	1014/40	114	1012/40	103	960/40	103	998/40
3.	Драгомир Марковић	170	1356/52	164	1345/52	153	1303/52	131	1280/51	163	1224/51	133	1179/50	151	1132/45
3.1	Велика Ломница	2	34/3	7	28/2	1	20/2	3	13/2	8	19/2	3	15/2	2	16/2
3.2	Трмчаре	5	21/2	4	22/2	3	18/2	7	21/2	6	20/2	4	20/2	5	21/2
3.3	Централна школа	163	1301/47	153	1295/48	149	1265/48	121	1246/47	149	1185/47	126	1144/46	144	1095 /41
4.	Јован Јовановић Змај	83	707/30	88	701/31	80	707/32	77	690/32	67	684/33	84	681/33	62	661/32
4.1	Велико Головоде	7	25/2	4	23/2	10	27/2	2	22/2	1	17/2	6	22/2	3	15/2
4.2	Кобиље	7	31/2	7	27/2	3	22/2	6	23/2	2	19/2	6	18/2	0	15/2
4.3	Станци	3	12/1	1	9/1	4	10/1	1	9/1	2	8/1	0	7/1	1	4/1
4.4	Мудраковац	66	639/25	76	642/26	63	648/27	68	636/27	62	640/28	72	634/28	58	627/27
5.	Јован Поповић	109	830/32	101	834/32	93	837/33	100	844/33	97	838/33	96	829/33	99	812/32
6.	Нада Поповић	146	1226/47	173	1270/48	163	1282/50	152	1277/50	148	1279/50	167	1304/50	160	1325/49
7.	Бранко Радичевић	71	521/28	59	511/29	72	518/29	58	497/29	43	465/27	57	451/27	35	433/26
7.1	Дедина	28	101/5	20	93/5	25	95/5	19	86/5	13	68/4	19	67/4	7	50/4
7.2	Макрешане	12	45/4	8	38/4	11	37/4	9	41/4	10	40/4	9	39/4	8	40/4
7.3	Бивоље	31	375/19	31	380/20	36	386/20	29	370/20	20	357/19	29	345/19	20	343/18
8.	Кнез Лазар В.Купци	35	250/16	31	249/17	34	248/17	25	227/17	20	221/17	27	208/17	24	217/17
8.1	Себечевац	1	16/2	7	18/2	9	24/2	5	20/2	5	24/2	2	20/2	3	15/2
8.2	Мајдево	8	24/2	3	13/2	0	18/2	5	16/2	3	11/2	6	13/2	6	19/2
8.3	Ћелије	3	10/1	1	8/1	1	7/1	1	6/1	2	5/1	2	6/1	2	7/1
8.4	Купци	23	200/11	20	202/12	24	200/12	14	185/12	10	179/12	17	179/12		176/12

Р.бр.	Назив школе	2012/13		2013/14		2014/15		2015/16		2016/17		2017/18		2018/19	
		бр. првака	бр.уч./бр. одељења	бр. првака	бр.уч./бр. одељења	број првака	број ученика / бр. одељења	број првака	број ученика / бр. одељења	број првака	број ученика / бр. одељења	Бр. првака	број ученика / бр. одељења	Бр.прв.	Бр.уч./бр.од.
9.	Деспот Стефан Горњи Степош	42	333/20	40	332/20	38	326/20	32	329/20	26	307/20	35	298/20	34	291/20
9.1	Јабланица	10	43/4	12	40/4	10	39/4	7	36/4	9	37/4	8	38/4	6	32/4
9.2	Наупаре	7	33/2	1	33/2	7	27/2	4	20/2	2	16/2	6	24/2	3	18/2
9.3	Доњи Степош	2	26/2	8	30/2	6	28/2	5	22/2	3	23/2	7	21/2	9	23/2
9.4	Горњи Степош	12	231/12	19	229/12	15	232/12	16	251/12	12	231/12	14	215/12	16	218/12
10.	Жабаре,Жабаре	32	273/20	40	269/20	37	265/20	34	264/21	35	261	21	240	29	240/20
10.1	Пепељевац	12	62/4	16	58/4	22	63/4	6	53/4	10	51/4	8	43/4	12	37/4
10.2	Лукавац	5	18/2	4	19/2	4	19/2	3	16/2	8	18/2	2	15/2	7	19/2
10.3	Мешово	6	22/2	9	24/2	2	22/2	0	21/2	2	16/2	1	8/1	1	7/1
10.4	Церова	1	7/1	/	5/1	0	2/1	5	6/1	3	8/1	0	8/1	1	10/1
10.5	Жабаре	8	164/11	11	163/11	9	159/11	17	168/12	12	168/12	10	166/11	8	167/12
11.	Станислав Бинички Јасика	46	449/24	53	445/23	44	429/23	38	422/25	48	412/25	42	407/26	36	382/25
11.1	Кукљин	6	52/3	10	51/3	12	38/3	10	38/3	11	41/4	5	37/4	8	36/4
11.2	Шанац	6	27/2	13	38/2	10	36/2	7	37/3	5	34/3	11	33/3	7	32/3
11.3	Срње	5	23/2	7	24/2	3	20/2	3	17/2	10	23/2	5	19/2	4	20/2
11.4	Велика Крушевица	12	31/2	8	31/2	7	33/2	4	30/2	4	22/2	3	18/2	4	15/2
11.5	Јасика	17	316/15	15	301/14	12	302/14	14	300/15	18	292/14	18	300/15	13	279/14
12.	В.С.Јан Паруновац	69	525/28	48	506/28	57	504/28	47	469/28	56	451/28	44	434/28	41	412/25
12.1	Паруновац	49	447/20	36	427/20	37	430/20	37	407/20	38	385/20	33	373/20	27	352/17
12.2	Гаглово	5	25/2	5	27/2	9	29/2	4	23/2	6	26/2	3	22/2	9	22/2
12.3	Бован	2	6/1	1	6/1	2	8/1	2	7/1	1	6/1	0	4/1	1	4/1
12.4	Пасјак	2	8/1	1	8/1	2	7/1	1	7/1	2	7/1	0	5/1	0	4/1
12.5	Текије	6	17/2	3	18/2	4	18/2	5	14/2	5	17/2	4	18/2	4	18/2
12.6	Мали Шиљеговац	5	22/2	2	18/2	3	12/2	1	11/2	4	11/2	4	11/2	4	12/2
13.	В. Станковић Корчагин В. Шиљеговац	71	621/40	59	567/40	59	571/40	65	537/40	46	503/39	69	509/39	41	472/39
13.1	Каоник	15	146/9	10	140/9	14	146/9	11	127/8	9	115/8	13	120/9	8	121/9
13.2	Рибаре	13	83/6	6	68/6	3	78/6	7	70/6	1	69/6	6	61/6	3	51/6

Р.бр.	Назив школе	2012/13		2013/14		2014/15		2015/16		2016/17		2017/18		2018/19	
		бр. првака	бр.уч./бр. одељења	бр. првака	бр.уч./бр. одељења	број првака	број ученика / бр. одељења	број првака	број ученика / бр. одељења	број првака	број ученика / бр. одељења	Бр. првака	број ученика / бр. одељења	Бр.прв.	Бр.уч./бр.од.
13.3	Беласица	2	10/1	0	7/1	2	6/1	1	5/1	0	3/1	1	4/1	0	2/1
13.4	Бољевац	2	7/1	0	6/1	2	5/1	0	3/1	1	3/1	1	4/1	0	2/1
13.5	В.Крушинце	4	10/1	0	10/1	2	7/1	2	7/1	4	7/1	2	9/1	2	10/1
13.6	Гревци	3	11/1	4	14/2	2	11/2	4	13/2	1	11/2	6	12/2	4	14/2
13.7	Ђунис	1	17/2	5	18/2	6	16/2	6	16/2	10	26/2	6	30/3	4	28/3
13.8	Зебица	3	7/1	0	5/1	1	4/1	3	7/1	0	4/1	1	5/1	1	5/1
13.9	Зубовац	1	3/1	0	2/1	1	2/1	0	2/1	0	1/1	0	0	0	0
13.10	Росица	4	9/1	1	8/1	1	6/1	1	7/1	1	4/1	1	4/1	0	3/1
13.11	Сушица	12	46/2	5	35/3	8	37/3	6	35/3	5	26/2	8	26/2	5	23/2
13.12	Шиљеговац	11	272/12	28	254/12	17	253/12	24	245/13	14	234/13	24	231/12	14	213/12
14.	Страхиња Поповић Дворане	24	222/16	20	217/15	23	216/15	19	182/15	24	173/15	19	165/15	19	153/14
14.1	Здравље	8	29/2	6	29/2	7	28/2	0	18/2	5	16/2	4	16/2	5	14/2
14.2	Модрица	3	24/2	8	24/2	4	21/2	5	20/2	5	21/2	4	19/2	5	19/2
14.3	Сеземча	5	18/2	0	14/2	1	11/2	3	7/1	3	6/1	2	8/1	0	8/1
14.4	Дворане	8	152/10	6	151/9	11	146/9	11	137/10	11	130/10	9	122/10	9	112/9
15.	Брана Павловић Коњух	31	314/22	35	310/22	43	315/22	39	304/22	29	291/21	26	279/21	24	256/19
15.1	Бела Вода	7	52/3	10	52/3	13	53/3	7	38/3	7	34/3	7	34/3	4	25/2
15.2	Брајковац	5	14/2	4	16/2	1	13/2	2	12/2	0	7/1	3	6/1	2	7/1
15.3	Лазаревац	6	23/2	3	23/2	2	18/2	7	18/2	7	19/2	2	18/2	4	20/2
15.4	Љубава	4	35/2	5	30/2	11	31/2	8	28/2	5	29/2	4	28/2	3	20/2
15.5	Каменаре	8	18/2	3	17/2	3	17/2	5	19/2	5	16/2	4	17/2	3	17/2
15.6	Коњух	1	172/11	10	172/11	13	183/11	10	189/11	5	186/11	3	176/11	8	167/10
16.	Васа Пелагић Падеж	24	226/16	23	216/17	31	227/17	25	209/18	24	206/17	22	191/16	21	190/14
16.1	Крвавица	8	38/3	8	38/3	8	37/3	7	31/3	8	32/3	6	30/3	5	26/2
16.2	Шашиловац	2	9/1	0	5/1	6	10/1	6	14/2	5	17/2	5	22/2	5	21/2
16.3	Глобаре	8	24/2	2	20/2	6	21/2	2	17/2	2	12/2	5	15/2	1	10/2
16.4	Вратаре	3	17/2	7	18/2	6	17/2	6	19/2	4	22/2	4	18/2	6	20/2

Р.бр.	Назив школе	2012/13		2013/14		2014/15		2015/16		2016/17		2017/18		2018/19	
		бр. првака	бр.уч/бр. одељења	бр. првака	бр.уч./бр. одељења	број првака	број ученика / бр. одељења	број првака	број ученика / бр. одељења	број првака	број ученика / бр. одељења	Бр. првака	број ученика / бр. одељења	Бр.прв.	Бр.уч./бр.од.
16.5	Падеж	3	138/8	6	135/9	5	142/9	4	128/9	5	123/8	2	106/7	4	113/6
17.	Свети Сава Читлук	61	491/27	59	500/27	64	490/29	54	474/28	59	470/28	50	468/28	48	454/26
17.1	Глободер	11	100/8	8	97/7	8	88/8	7	88/7	7	74/7	5	67/7	5	69/6
17.2	Мачковац	5	26/2	12	34/2	9	35/3	6	33/3	12	37/3	6	32/4	8	32/3
17.3	Вучак	1	5/1	4	9/1	1	7/1	1	7/1	1	7/1	2	5/1	0	4/1
17.4	Читлук	44	360/17	35	360/17	46	360/17	40	354/17	39	352/17	37	364/17	35	349/16
18.	Музичка школа „Стеван Христић“	165	481/35	132	512/36	143	548/40	175	620/46	161	608/44	143	605/44	162	618/46
19.	ШОСО „Веселин Николић“	14	113/18	8	108/18	5	110/17	11	127/19	9	140/20	11	152/21	5	143/23
	УКУПНО	1433	10527/547	1.218	10.831	1.246	10.799	1.177	10.616	1.278	10.395	1244	10.210	1003	10.037/544

У табели бр. 16 приказан је број уписаних првака, број одељења и ученика, почев од школске 2012/13 године до школске 2018/19 године. За посматрани период број првака смањено се за 430 ученика, незнатно је смањен број одељења и то за три одељења, а укупан број ученика смањен је за 851. Ово смањење броја ученика није пратило и смањење броја одељења, већ се просечан број ученика по одељењу смањено, од 19,33 на 18,45 (Табела 17).

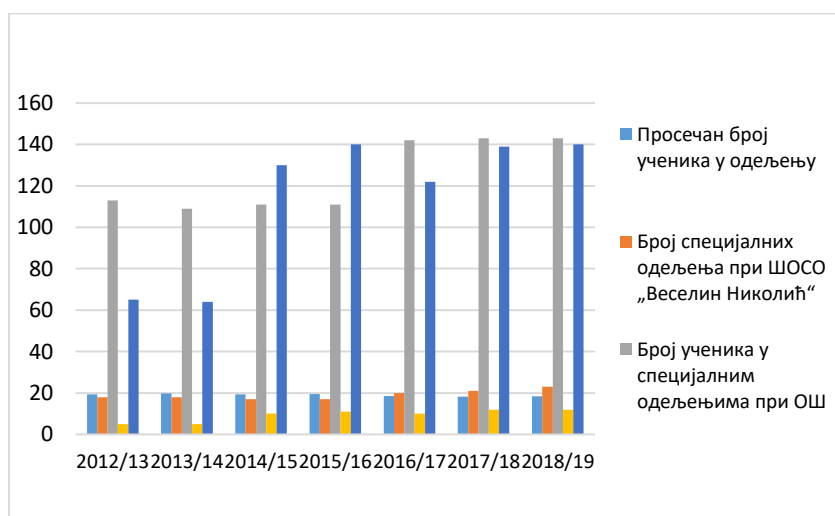
До највећег смањења броја ђака дошло је у ОШ „Драгомир Марковић“, број ученика смањен је за 224. До смањења броја ђака дошло је и у ОШ „Страхиња Поповић“ Дворане са издвојеним одељењима (69) ОШ „Брана Павловић“ Коњух са издвојеним одељењима (58); ОШ „Васа Пелагић“ Падеж са издвојеним одељењима (36); ОШ „Жабаре“ са издвојеним

одељењима (33); ОШ „Велизар Станковић Корчагин“ са издвојеним одељењима (149), осим школе у Ђунису; ОШ „Владислав Савић Јан“ Паруновац са издвојеним одељењима (113); ОШ „Бранко Радичевић“ са издвојеним одељењима (88); ОШ „Кнез Лазар“ са издвојеним одељењима (33); ОШ „Деспот Стефан“ са издвојеним одељењима (42); ОШ „Јован Јовановић Змај“ са издвојеним одељењима (46), ОШ „Станислав Бинички“ са издвојеним одељењима (67), ОШ „Јован Поповић“ (18), ОШ „Свети Сава“ Читлук (37).

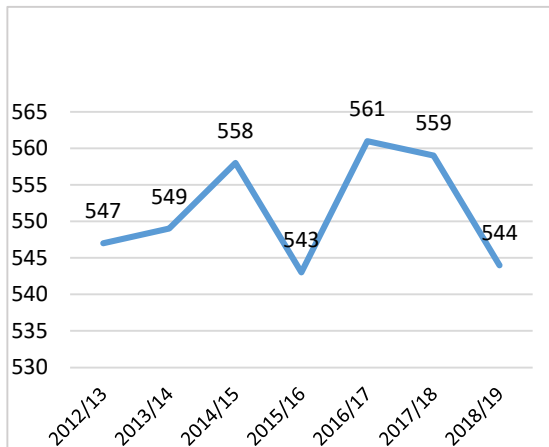
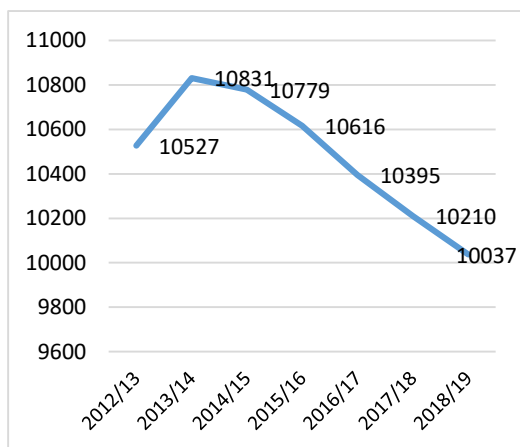
Највише ученика добила је Музичка школа „Стеван Христић“ (137) као и школа у Ђунису (11), ОШ „Нада Поповић“ (99) и ШОСО „Веселин Николић“ (30).

Табела 17. Приказ неколико индикатора везаних за основне школе (ОШ) у претходном периоду.

Школска година	Број ОШ	Број одељења ОШ	Број ученика ОШ	Просечан број ученика у одељењу	Број специјалних одељења при ШОСО „Веселин Николић“	Број ученика у специјалним одељењима при ОШ	Број одељења за образовање одраслих	Број ученика у одељењима за образовање одраслих
2012/13	19	547	10888	19.33	18	113	5	65
2013/14	19	549	10831	19.73	18	109	5	64
2014/15	19	558	10779	19.35	17	111	10	130
2015/16	19	543	10616	19.55	17	111	11	140
2016/17	19	561	10395	18.53	20	142	10	122
2017/18	19	559	10210	18.26	21	143	12	139
2018/19	19	544	10037	18.45	23	143	12	140



а)



б)

ц)

Слика 27.: Кретање броја ученика и одељења у ШОСО „Веселин Николић“; кретање броја ученика у свим ОШ (б); кретање броја одељења у свим ОШ (ц)

Број одељења при ШОСО „Веселин Николић“ кретао се од 18 до 23 одељења а ученика од 113 до 143.

Остали ученици којима је потребна додатна брига и помоћ укључени у образовање, укључени су у редовне основне школе, у складу са индивидуалним образовним плановима (ИОП 1 и ИОП 2).

Број одраслих полазника кретао се у интервалу од 65 до 140, распоређених у одељења и то од 5 до 12 одељења.

3.6. ПРОСТОРНИ И КАДРОВСКИ КАПАЦИТЕТИ ОСНОВНИХ ШКОЛА

Објекти намењени основном образовању, који су приказани у табели 14 датирају из периода од краја деветнаестог века па до почетка 21. века. Улагања у наведене објекте су стална и континуирана. Интензивно се врши улагање средствима буџета града Крушевца у озакоњење објеката и упис права јавне својине, као и у израду пројектне документације чијом би се реализацијом допринело побољшању услова и унапређењу рада школа. Постојањем готових пројеката створили би се услови и за конкурисање за средства из других извора финансирања. Само у периоду од 2013.године до 2018. године, из буџета града Крушевца и буџета Републике Србије, у објекте основног образовања уложено је 282.600.395 динара.

С обзиром да постоји 19 основних школа са 53 издвојена одељења, постоји стална потреба за текућим и инвестиционим улагањима у те објекте. Садашњи просторни капацитети школских објеката задовољавају потребе за несметаним извођењем наставе и других васпитно-образовних програма у школама.

Од укупно 19 школа, три матичне школе: ОШ „Кнез Лазар“ Велики Купци, ОШ „Жабаре“ Жабаре и ОШ „Васа Пелагић“ Падеж немају физкултурну салу. За ОШ „Кнез Лазар“ постоји дозвола за изградњу физкултурне сале, а у наредном периоду, за школе у Жабару и Падежу урадиће се пројектна документација за физкултурну салу, а након тога конкурисати за средства код домаћих и иностраних донатора за изградњу истих. На тај начин би се уједначили услови извођења наставе у градским и сеоским срединама. Према броју ђака и одељења, не постоји потреба за доградњом новог школског простора у постојећој мрежи школа. Код већине издвојених одељења школски простор користи се и за припремни предшколски програм ПУ „Ната Велјковић“ тако да је и евентуални вишак простора у неким школама искоришћен за први ниво образовања - предшколско васпитање и образовање, а у складу са мрежом вртића на територији града Крушевца.

Табела 18. Приказ просторних и кадровских капацитета школа, стање у школској2017/18. години

Р.бр.	Основна школа	Године изградње и доградње	Површина унутрашњег простора – м ²	Површина фискултурне сале - м ²	Број ученика 2015/16	Број обрачунских радника 2015/16	Број ученика 2017/18	Број обрачунских радника 2017/18
1	Вук Караџић	1964,2005,2007, 2008,2010,2012, 2013	4057	350	850	93	850	93
1.1	Балканска .об.одр.	/	35	/	78	14	75	14
1.2	Благоја Паровића	/	/	/	62	14	64	14
2	Доситеј Обрадовић	1960,1989,2005, 2006,2007,2008, 2009, 2011	4101	288	1014	90	959	88
3	Д.Марковић	1962,1971,1991, 2005,2007,2008 2012,2013	4560	288	1246	94,115	1142	99,34
3.1	В.Ломница	1934 ,2014	360	/	13	/	15	
3.2	Трмчаре	1936 ,2010	425	/	21	/	19	
4.	Ј.Ј.Змај	1989,2002,2010, 2006,2008,2011, 2018	3387,5	288	636	56,04	634	57,87
4.1	Велико Головоде	1983,2007,	259	0	2	3,25	22	3,25
4.2	Кобиље	1936 ,1994,2007,	259	0	23	3,25	18	3,25
4.3.	Станци	1964,1986,2007	184	0	9	2,15	7	2,15
5	Јован Поповић	1971,1987,2007, 2008,2011,2012,20 14,2018	3713	519	844	66,88	829	67,28
6	Нада Поповић	1958,2000,2007, 2008,2010,2018	3596	288	1277	115	1304	115
7	Бранко Радичевић	1965,2005,2006, 2007,2009,2012, 2013,2016,2017	2258	450	374	52	345	52
7.1	Дедина	1991,2011	447	/	85	5	67	5
7.2	Макрешане	1951,2008	472	/	41	5	39	5
8	Кнез Лазар В.Куџи	1970,2007,2008, 2012,2013	1154	/	227	35,94	218	35,97
8.1	Себечевац	1973,2007,2008, 2013	350	63	20		20	
8.2	Мајдево	1972,2007,2013, 2016	194	/	16	/	13	/
8.3	Ћелије	1975,2011	194	/	6	/	6	/
9	Деспот Стефан Г.Степош	1946 ,1985, 2012,2015,2017	1290	170	251	28,92	215	29,23
9.1	Јабланица	1910 ,2008	250	/	36	6	38	5
9.2	Наупаре	1845 ,2006,2007, 2008	235	/	20	3	24	3
9.3	Доњи Степош	1973 ,2007, 2008,2015	400	/	22	3	21	3

Р.бр.	Основна школа	Године изградње и доградње	Површина унутрашњег простора – м ²	Површина фискултурне сале - м ²	Број ученика 2015/16	Број обрачунских радника 2015/16	Број ученика 2017/18	Број обрачунских радника 2017/18
10	Жабаре	1936,1938,1958, 1989,2015,2016, 2017	1215	/	168	41,14	166	39,60
10.1	Пепелевац	1979,2017	435,5	/	53	/	43	/
10.2	Лукавац	1953,2007, 2008	327	/	16	/	15	/
10.3	Мешево	1973,2007, 2008	435,5	/	21	/	8	/
10.4	Церова	1981	157	/	6	/	8	/
11	Станислав Бинички Јасика	1832, 1990,2007, 2008	2800	288	422	55,10	408	52,71
11.1	Кукљин	1890,1984,2008, 2010	480	/	38	4	41	5
11.2	Шанац	1896,1986,2005	260	/	37	4	33	4
11.3	Срње	1945,1978,2013	200	/	17	2,85	19	2,85
11.4	Велика Крушевица	1940,1978,2007	210	/	30	2,85	18	2,85
12	В.С.Јан Паруновац	1961,1986, 2003, 2006,2014, 2015	3100	395	407	47,40	373	47,07
12.1	Гаглово	1910,2012	374	54	23	3,00	22	3,00
12.2	Бован	1933/34,2012	160	0	7	1,50	4	1,50
12.3	Пасјак	1940,2003	236	54	7	1,65	5	1,65
12.4	Текије	1972,2010,2016	213	0	14	2,70	18	2,70
12.5	Мали Шиљеговац	1933/34, 2008,2009	242	0	11	2,70	12	2,70
13	В.С.Корчагин В.Шиљеговац	1886,2008,2013, 2017	3105	354	537	83,26	509	81,61
13.1	Каоник	1883,2002	1033	164	127	0	120	
13.2	Рибаре	1960,2006	723	0	70	0	61	
13.3	Беласица	1957,2006,2008	272	0	5	0	4	
13.4	Бољевац	1958,2010,2016	122	0	3	0	4	
13.5	В.Крушинце	1957,2011	128	0	7	0	9	
13.6	Гревци	1957,2010,2016	169	0	13	0	12	
13.7	Ђунис	1989,2007	263	0	16	0	30	
13.8	Зебица	1973,2011	125	0	7	0	5	
13.9	Зубовац	1958,2009,2011	115	0	2	0	0	
13.10	Росица	1953,2006	324	0	7	0	4	
13.11	Сушица	1952,2012	309	0	35	0	26	
14	Страхиња Поповић Дворане	1935,1984,2008, 2013,2015	1003,79	139,62	137	28,79	122	21,9
14.1	Здравиње	2001	423	/	18	3,00	16	3,00

Р.бр.	Основна школа	Године изградње и доградње	Површина унутрашњег простора – м ²	Површина фискултурне сале - м ²	Број ученика 2015/16	Број обрачунских радника 2015/16	Број ученика 2017/18	Број обрачунских радника 2017/18
14.2	Модрица	1963,2005	180,94	/	20	2,70	19	2,70
14.3	Сеземча	1963,2010,2012, 2013,2015	138,50	/	7	1,50	8	1,50
15	Брана Павловић Коњух	1821,2000,2005, 2012	1383	288	304	68,15	279	67,34
15.1	Бела Вода	1897,2009	241	/	38	/	34	/
15.2	Брајковац	1932,1992	127	/	12	/	6	/
15.3	Лазаревац	1927,2010,2013	258	/	18	/	18	/
15.4	Љубава	1922	242	/	28	/	28	/
15.5	Каменаре	1930,2006	265	/	19	/	17	/
16	Васа Пелагић Падеж	1867,1969, 2003,2006,2008, 2010,2012	1080	71	128	21,35	106	19,95
16.1	Крвавица	1937,1968,2009	212,31	/	31	4,30	30	4
16.2	Шашиловац	1947,1994,2012	263,75	/	14	3,35	22	3,35
16.3	Глобаре	1943,1997	178	/	17	2,76	15	2,87
16.4	Вратаре	1930,1988,2012	282,75	71	19	3	18	3,20
17	Свети Сава Читлук	1989,2012,2015	2400	288	354	57,,23	364	56,74
17.1	Глободер	1909,1996,2006	644	/	80	/	67	/
17.2	Мачковац	1930,1996,2005	334	/	33	/	32	/
17.3	Вучак	1936,2010,2012	196	/	7	/	5	/
18	Музичка школа Стеван Христић	1980,2010,2012, 2013,2014,2017	650	/	620	76,76	620	80,06
19	ШОСО Веселин Николић	1967,1989,2011, 2013,2014,2015, 2018	1814	244	212	70,17	215	76,86

4. ПЛАН РАЗВОЈА МРЕЖЕ ЈАВНИХ ОСНОВНИХ ШКОЛА

4. 1. БРОЈ РОЂЕНЕ ДЕЦЕ И БРОЈ УЧЕНИКА ПРВОГ РАЗРЕДА

У Табели 19. и Слици 28 приказани су подаци о кретању броја деце рођене у граду Крушевцу у претходном периоду и кретању броја ученика који се уписују у први разред основних школа. У наведеном случају анализиран је период од 1998. године до 2017. године, у вези са бројем рођене деце и период од школске 2005/2006. до 2018/2019. године у вези броја ученика првог разреда основних школа са прогнозом броја првака до школске 2024/25. године.

Табела 19. Приказ броја рођене деце и броја уписаних првака седам година касније

Календарска година	Укупан број рођене деце	Полазак у школу - седам година касније, Школска година	Број уписаних првака седам година касније
1998	1275	2005/06	1104
1999	1336	2006/07	1235
2000	1349	2007/08	1375
2001	1322	2008/09	1221
2002	1347	2009/10	1147
2003	1335	2010/11	1340
2004	1358	2011/12	1293
2005	1219	2012/13	1214
2006	1286	2013/14	1201
2007	1243	2014/15	1212
2008	1195	2015/16	1218
2009	1166	2016/17	1078
2010	1104	2017/18	1106
2011	993	2018/19	1003
2012	1086	2019/20	1035
2013	981	2020/21	935
2014	1071	2021/22	1020
2015	954	2022/23	910
2016	1011	2023/24	964
2017	1054	2024/25	1005

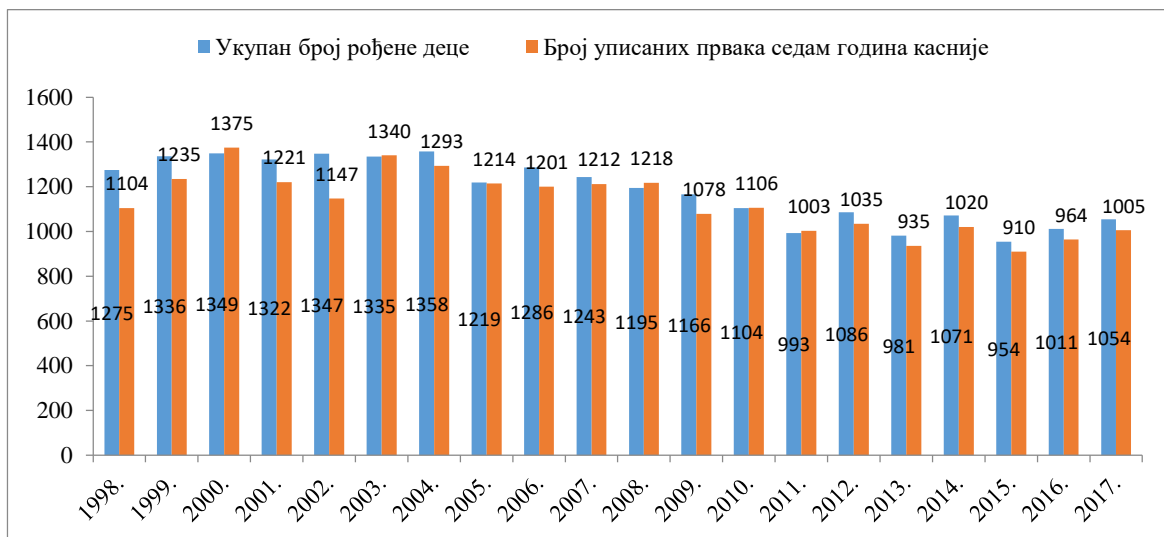
Из Табеле 19 се види да је просечан број рођене деце у периоду 1998. до 2005. износио 1318 док је просечан број уписаних ученика у први разред седам година касније, дакле у периоду школских година 2005/06 до 2012/13 износио 1241. У овом временском периоду исказана је значајна разлика између броја рођених и броја уписаних, што се може објаснити миграционим кретањима.

Уколико се посматра нешто дужи период, од 1998. до 2010. године, просечан број рођене деце износио је 1272 док је просечан број уписаних ученика у први разред седам година касније, дакле у периоду школских година 2005/06 до 2018/19. година износио 1196. На

овом ширем интервалу исказано је мање одступање између броја рођене деце и броја уписаних у први разред на истој територији у односу на период 2005/06 до 2012/13.

Ако се на крају погледа наредни интервал од 2006. до 2017. године види се да је просечан број рођених у том периоду износио 1095 што је за 223 годишње мање него у периоду 1998-2005 година..

До претпостављеног броја уписаних првака од школске 2020/21 године, закључно са школском 2024/25 годином дошло се применом исте стопе раста/опadaња израчунате за број рођене деце.



Слика 28. Однос броја рођене деце и броја уписаних у први разред седам година касније на територији ЈЛС

Табела 20. Преглед броја рођене деце по насељеним местима од 2012. године до 31.12.2018. године

Р.бр.	Насељено место	Година						
		2012	2013	2014	2015	2016	2017	2018
ОШ“Драгомир Марковић,,								
1	Велика Ломница	3	6	0	1	4	3	6
2	Трмчаре	2	3	5	2	4	2	2
Укупно		5	9	5	3	8	5	8
ОШ „Јован Јовановић Змај“								
	Велико Головоде	8	5	4	1	7	11	7
	Станци	0	3	1	1	2	1	6
	Кобиље	7	4	1	1	4	6	4
Укупно		15	12	6	3	13	18	17
ОШ“Бранко Радичевић“								
1	Дедина	21	20	25	26	27	14	19
2	Макрешане	12	7	18	11	5	7	9
3	Бивоље	63	52	46	45	53	54	20
Укупно		96	79	89	82	85	75	48
ОШ“Владислав Савић Јан“ Паруновац								
1	Капиција	8	8	12	7	11	12	12
2	Мали Шиљеговац	3	2	2	5	5	4	0
3	Пасјак	1	3	0	0	2	0	1
4	Текије	7	9	3	4	3	4	2
5	Бован	0	1	0	0	0	2	0
6	Гаглово	3	3	3	3	3	7	0
7	Добромир	0	0	0	0	0	1	1
8	Паруновац	20	20	18	20	22	22	12
Укупно		42	46	38	39	46	52	28
ОШ“Кнез Лазар“ Велики Купци								
1	Велики Купци	6	4	3	8	5	8	6
2	Мали Купци	2	2	2	1	5	5	1
3	Гркљане	0	4	0	4	4	3	2
4	Штитаре	1	5	0	5	2	1	1
5	Мајдево	8	3	0	2	2	4	1
6	Себечевац	4	3	3	5	5	3	2

Р.бр.	Насељено место	Година						
		2012	2013	2014	2015	2016	2017	2018
7	Ђелије	1	2	0	4	1	1	1
8	Суваја	1	2	1	0	2	0	1
Укупно		23	25	9	29	26	25	15
ОШ "Деспот Стефан" Горњи Степош								
1	Горњи Степош	2	4	3	7	4	8	3
2	Шавране	6	5	6	4	1	2	1
3	Буковица	0	0	0	0	0	2	0
4	Наупаре	5	2	1	3	3	3	0
5	Доњи Степош	5	1	2	0	3	4	0
6	Липовац	9	8	2	4	4	6	3
7	Јабланица	2	0	2	0	1	1	2
8	Витановац	3	1	0	4	3	2	2
9	Шогољ	1	0	0	0	1	0	1
Укупно		33	21	16	22	20	28	12
ОШ "Жабаре" Жабаре								
1	Жабаре	1	2	3	0	3	0	0
2	Треботин	8	7	4	3	6	2	4
3	Мала Врбница	2	0	1	0	1	1	0
4	Пепељевац	17	12	18	13	11	17	12
5	Лукавац	1	3	1	2	2	1	1
6	Мешево	3	3	1	1	4	1	0
7	Дољане	2	1	2	0	0	0	0
Укупно		34	28	30	19	27	22	17
ОШ "Вук Караџић"								
1	Церова	4	1	1	3	6	1	0
Укупно		4	1	1	3	6	1	0
ОШ "Станислав Бинички" Јасика								
1	Јасика	8	11	8	13	16	9	10
2	Гавез	2	0	1	0	1	1	0
3	Срње	7	5	5	2	7	6	2
4	Велика Крушевица	6	5	5	7	3	4	5
5	Шанац	3	6	7	4	7	6	9
6	Кукљин	12	10	11	4	9	4	6
Укупно		38	37	37	30	43	30	32
ОШ "Васа Пелагић" Падеж								
1	Падеж	7	10	6	6	16	8	4
2	Вратаре	3	5	3	0	2	6	1
3	Глобаре	1	1	3	0	1	1	0
4	Крвавица	7	6	4	5	5	5	4
5	Шашиловац	1	7	2	4	4	2	1
Укупно		19	29	18	15	28	22	10
ОШ "Велизар Станковић Корчагин" Велики Шиљеговац								
1	Велики Шиљеговац	12	15	19	13	14	21	14
2	Бојинце	0	0	0	0	0	1	1
3	Рибаре	2	6	1	5	1	4	2
4	Рибарска Бања	0	3	3	0	0	0	0
5	Мало Крушинце	0	0	1	1	4	0	2
6	Каоник	6	3	8	5	9	13	5
7	Јошје	1	0	2	1	0	2	1
8	Беласица	2	4	0	6	2	0	1
9	Велико Крушинце	0	1	0	0	0	0	0
10	Рлица	0	1	0	0	0	0	0
11	Срндаље	2	0	0	0	0	0	0
12	Мала Река	1	1	0	0	1	1	0

Р.бр.	Насељено место	Година						
		2012	2013	2014	2015	2016	2017	2018
13	Гревци	1	2	3	2	0	6	1
14	Ђунис	6	4	3	1	1	4	3
15	Зебица	1	2	0	0	1	1	0
16	Зубовац	2	4	1	0	1	2	1
17	Росица	0	0	1	0	0	2	0
18	Сушица	8	3	5	2	4	0	0
19	Црквина	1	1	1	4	0	0	1
20	Позлата	1	0	0	1	0	1	0
21	Бољевац	2	0	3	0	0	0	0
Укупно		48	50	51	41	38	58	32
ОШ "Страхиња Поповић" Дворане								
1	Дворане	2	4	8	2	3	7	3
2	Петина	2	5	1	1	1	1	0
3	Ловци	3	0	3	0	0	1	1
4	Пољаци	0	1	2	1	1	2	0
5	Здравиње	7	3	2	8	3	3	3
6	Модрица	5	2	6	3	5	7	2
7	Сеземча	3	0	2	1	2	1	1
Укупно		22	15	24	16	15	22	10
ОШ "Брана Павловић" Коњух								
1	Коњух	8	4	9	7	5	7	2
2	Бела Вода	7	10	11	8	8	13	3
3	Брајковац	0	0	2	2	3	0	3
4	Каменаре	4	2	0	1	5	2	2
5	Лазаревац	8	20	21	14	19	19	3
6	Љубава	0	3	3	6	2	5	2
7	Коморане	0	0	0	2	1	1	2
Укупно		27	39	46	40	43	47	17
ОШ "Свети Сава" Читлук								
1	Читлук	27	28	22	21	24	27	10
2	Кошеви	4	3	4	2	3	3	1
3	Бегово Брдо	8	12	8	11	10	9	5
4	Глободер	10	6	6	6	10	8	6
5	Вучак	3	3	1	4	4	2	2
6	Мачковац	4	8	3	7	6	9	3
Укупно		56	60	44	51	57	58	27

На основу података Службе за грађанска стања Одељења за опште и заједничке послове Градске управе града Крушевца, сачињен је преглед рођене деце по насељеним местима, од 1998 – 30.09.2018. године. Ови подаци послужили су за приказ претпостављеног броја ученика и одељења до 2024/2025 године, али тако да су насељена места груписана по припадности матичној школи, односно издвојеном одељењу (Табела 22). Што се тиче градског подручја подаци о рођеној деци воде се збирно и они се не налазе у табели.

Из табеле број 21а. види се да је са уписног подручја ОШ „Страхиња Поповић“ Дворане, ОШ „Жабаре“ Жабаре, ОШ „Деспот Стефан“ Горњи Степош, ОШ „Свети Сава“ Читлук забележен значајан пад броја рођене деце. Посматрајући припадност насељених места четвороразредним школама и број рођене деце у 2012. и 2018. години, евидентан је значајни пад броја рођене деце, који се креће од 9,52% до 51,52%.

Табела 21.а)-Кретање броја рођене деце, потенцијалних ђака, 2012. године и 2018.године

ШКОЛА	Година		Разлика	%
	2012.	2018.		
ОШ“Јован Јовановић Змај,,	20	28	8	40.00
ОШ“Бранко Радичевић“	96	64	-32	-33.33
ОШ“Владислав Савић Јан“ Паруновац	42	38	-4	-9.52
ОШ“Кнез Лазар“ Велики Купци	23	20	-3	-13.04
ОШ“Деспот Стефан“ Горњи Степош	33	16	-17	-51.52
ОШ“Жабаре“ Жабаре	34	17	-17	-50.00
ОШ“Станислав Бинички“ Јасика	38	43	5	13.16
ОШ“Васа Пелагић“ Падеж	19	14	-5	-26.32
ОШ“Велизар Станковић Корчагин“ Велики Шиљеговац	48	43	-5	-10.42
ОШ“Страхиња Поповић“ Дворане	22	14	-8	-36.36
ОШ“Брана Павловић“Коњух	27	23	-4	-14.81
ОШ“Свети Сава“ Читлук	56	36	-20	-35.71

Табела 22. Преглед претпостављеног броја ученика и одељења у школама од школске 2019/20 до 2024/2025

Р.бр.	ШКОЛА	2019/20		2020/21		2021/22		2022/23		2023/24		2024/25	
		О	У	О	У	О	У	О	У	О	У	О	У
1.	Вук Караџић	42	978	41	992	41	988	41	995	42	1001	43	990
1.1	Матична школа	31	815	31	820	31	820	31	822	32	825	32	825
1.2	Основно образовање одраслих Балканска	5	87	4	79	4	82	4	80	4	80	4	70
1.3	Основно образовање одраслих Благоја Паровића	5	70	5	88	5	78	5	80	5	82	5	80
1.4	Церова	1	6	1	5	1	8	1	13	1	14	2	15
2.	Доситеј Обрадовић	40	1002	40	1005	40	1008	40	1008	40	1010	40	1010
3.	Драгомир Марковић	50	1148	47	1119	46	1092	45	1063	44	1041	43	1039
3.1.	Велика Ломница	2	16	2	14	2	11	2	10	2	11	2	11
3.2.	Трмчаре	2	16	2	14	2	15	2	12	2	12	1	8
3.3.	Матична школа	46	1116	43	1091	42	1066	41	1041	40	1018	40	1020
4.	Јован Јовановић Змај	32	670	33	685	33	690	33	703	33	695	33	702
4.1	Велико Головоде	2	18	2	20	2	20	2	22	2	21	2	19
4.2	Кобиље	2	17	2	18	2	20	2	19	2	20	2	16
4.3	Станци	1	5	1	7	1	9	1	8	1	7	1	7
4.4	Мудраковац	27	630	28	640	28	641	28	654	28	647	28	660
5.	Јован Поповић	32	805	32	810	32	810	32	815	32	815	32	815
6.	Нада Поповић	48	1306	49	1316	49	1310	49	1312	49	1317	49	1312
7.	Бранко Радичевић	25	454	25	476	24	491	24	494	25	511	26	528
7.1	Дедина	4	58	4	65	4	66	4	80	4	80	4	74
7.2	Макрешане	4	42	4	39	4	45	4	42	4	37	4	37
7.3	Бивоље	17	364	17	372	16	380	16	372	17	404	18	417
8.	Кнез Лазар-В.Купци	16	212	15	205	14	185	13	214	13	208	13	212
8.1	Себечевац	2	13	2	11	2	12	2	15	2	16	2	16
8.2	Мајдево	2	23	2	25	2	20	2	16	2	17	2	17

Р.бр.	ШКОЛА	2019/20		2020/21		2021/22		2022/23		2023/24		2024/25	
		О	У	О	У	О	У	О	У	О	У	О	У
8.3	Ђелије	1	7	1	7	1	5	1	5	1	5	1	6
8.4	Купци	11	169	10	172	9	148	8	178	8	170	8	173
9.	Деспот Стефан-Г.Степош	20	275	20	252	20	220	20	212	18	172	17	183
9.1	Јабланица	4	32	2	23	2	17	2	13	2	12	2	14
9.2	Наупаре	2	18	2	15	2	12	2	12	2	11	2	12
9.3	Доњи Степош	2	32	4	38	4	35	4	32	3	25	3	26
9.4	Горњи Степош	12	193	12	176	12	156	12	137	11	124	10	131
10.	Жабаре	19	238	19	235	17	217	18	223	18	220	17	223
10.1	Пепелевац	4	42	4	42	4	43	4	44	4	45	4	46
19.2	Лукавац	2	22	2	20	2	21	2	25	2	21	2	18
10.3	Мешево	1	6	1	3	1	4	1	4	1	4	1	5
10.4	Жабаре	12	168	12	170	10	149	11	150	11	149	10	154
11.	Станислав Бинички	23	360	23	356	22	340	21	322	21	335	21	308
11.1	Кукљин	4	38	4	36	4	41	3	37	3	34	3	28
11.2	Шанац	2	27	2	27	2	23	2	20	2	24	2	24
11.3	Срње	2	18	2	21	2	21	2	19	2	19	2	20
11.4	Велика Крушевица	2	16	2	18	2	20	2	23	2	20	2	19
11.5	Јасика	13	261	13	254	12	235	12	223	12	228	12	217
12.	Владислав Савић Јан, Паруновац	26	400	26	378	25	363	24	346	24	345	24	337
12.1	Текије	2	19	2	23	2	22	2	22	2	19	2	14
12.2	Гаглово	2	21	2	18	2	18	2	12	2	12	2	16
12.3	Бован	1	2	1	3	1	3	1	1	1	1	1	2
12.4	Пасјак	1	4	1	5	1	5	1	4	1	5	1	2
12.5	Паруновац	18	339	18	317	17	305	16	295	16	294	16	288
12.6	М.Шиљеговац	2	15	2	12	2	10	2	12	2	14	2	15
13.	Велизар Станковић Корчагин, В.Шиљеговац	40	435	37	424	34	421	34	404	32	384	32	395
13.1	Каоник	8	93	7	96	6	100	6	89	6	92	7	91
13.2	Рибаре	6	51	6	43	6	42	6	43	6	44	6	50
13.3	Беласица	1	3	1	7	1	6	2	12	2	12	1	8
13.4	Бољевац	1	4	1	3	1	5	1	5	1	3	1	3
13.5	В.Крушинце	2	11	2	10	1	8	1	6	1	4	1	2
13.6	Гревци	2	12	2	13	1	10	1	8	1	7	1	11
13.7	Ђунис	3	26	2	20	2	17	2	14	1	9	1	9
13.8	Зебица	1	3	1	5	1	4	1	3	1	3	1	2
13.9	Зубовац	1	2	1	6	1	7	1	7	1	6	1	4
13.10	Росица	1	1	1	1	1	1	1	1	1	1	1	3
13.11	Сушица	2	28	2	27	2	25	2	27	2	21	2	18
13.12	Шиљеговац	12	201	11	193	11	196	10	189	9	182	9	194
14.	Страхиња Поповић, Дворане	13	140	13	138	13	149	13	151	13	151	13	133
14.1	Здравинье	2	22	2	19	2	17	2	21	2	21	2	15
14.2	Модрица	2	17	2	14	2	16	2	14	2	18	2	21
14.3	Сеземча	1	7	1	4	1	4	1	5	1	6	1	6
14.4	Дворане	8	87	8	101	8	112	8	111	8	106	8	91

Р.бр.	ШКОЛА	2019/20		2020/21		2021/22		2022/23		2023/24		2024/25	
		О	У	О	У	О	У	О	У	О	У	О	У
15.	Брана Павловић Коњух	19	235	17	243	18	258	18	265	18	268	19	285
15.1	Бела Вода	2	25	2	28	3	32	3	36	4	37	4	40
15.2	Брајковац	1	5	1	5	1	4	1	4	1	7	1	7
15.3	Лазаревац	2	21	2	34	3	53	4	63	4	74	4	73
15.4	Љубава	2	12	1	10	1	9	2	12	2	14	2	16
15.5	Каменаре	2	16	2	13	1	9	1	7	1	8	1	8
15.6.	Коњух	10	156	9	153	9	151	7	143	6	128	7	141
16.	Васа Пелагић Падеж	14	181	14	189	13	182	13	171	14	175	14	170
16.1	Крвавица	2	25	2	25	2	20	2	22	2	22	2	18
16.2	Шашиловац	2	21	2	19	2	16	2	15	2	14	2	12
16.3	Глобаре	2	9	2	8	1	6	1	5	1	5	1	5
16.4	Вратаре	2	15	2	17	2	16	2	11	2	11	2	11
16.5	Падеж	6	111	6	120	6	124	6	118	7	123	7	124
17.	Свети Сава Читлук	26	433	25	416	25	398	27	372	27	369	27	368
17.1	Глободер	6	62	6	57	6	54	7	52	7	52	7	53
17.2	Мачковац	3	30	2	26	2	23	2	22	2	24	2	25
17.3	Вучак	1	6	1	8	1	7	2	11	2	12	2	11
17.4	Читлук	16	335	16	325	16	314	16	287	16	281	16	279
18.	Музичка школа „Стеван Христић „	53	760	54	780	55	800	56	820	57	840	58	860
18.1	Александровац	5	70	5	76	6	82	6	87	6	92	7	96
18.2	Брус	5	70	5	76	6	82	6	87	6	92	6	96
18.3	Велики Шиљеговац	3	38	3	43	4	49	4	53	4	57	4	61
18.4	Варварин	3	40	3	44	3	48	4	52	4	56	4	60
19.	ШОСО „Веселин Николић „	21	140	20	135	21	142	20	135	21	140	20	140
	УКУПНО	549	10015	541	9987	533	9904	532	9865	532	9834	532	9860

5. ЗАКЉУЧАК

5.1. РАЗВОЈ МРЕЖЕ ОСНОВНИХ ШКОЛА У НАРЕДНИХ ОСАМ ГОДИНА

План развоја мреже јавних основних школа на територији града Крушевца у наредних четири до осам година заснива се на следећим констатацијама и закључцима:

❖ На основу свих релевантних параметара, одговорно и доследно радиће се на планирању даљег развоја мреже јавних основних школа која ће омогућити једнако право и доступност образовања и васпитања свој деци и ученицима без дискриминације и сегрегације уз потпуни обухват деце и ученика одговарајућег узраста за стицање основног образовања у два образовна циклуса, у складу са географским, демографским, културним, економским, еколошком и другим карактеристикама локалне средине.

❖ Инсистираће се на поштовању уписних подручја дефинисаних овим документом приликом уписа ђака у

први разред основне школе а ради равномерног оптерећења школа и попуњености просторних капацитета школа. У том смислу, вршиће се провера поштовања одредби Закона о основама система образовања и васпитања и Закона о основном образовању и васпитању, да родитељи, најкасније до 01. фебруара, подносе захтеве школама за упис деце која по територијалној припадности не припадају тој школи, као и обавезу школа, да у складу са просторним и кадровским капацитетима, могу да приме и упишу и дете које територијално припада другој школи. Ова провера вршиће се кроз контролу и мере Просветне инспекције Градске управе града Крушевца.

❖ Предузеће се посебне активности и мере да Грађевинска инспекција Градске управе града Крушевца, на основу грађевинских пројеката школа и издатих употребних дозвола, утврди дозвољено оптерећење школских објеката и просторне капацитете школа за пријем одређеног броја ђака.

❖ Инсистираће се на обезбеђивању максималних услова у школама које се односе на безбедност и

заштиту деце током боравка у школи, укључујући и поштовање забране одржавања наставе у подрумским просторијама школских објеката.

❖ Посебна пажња посветиће се ревитализацији приградских/сеоских подручја са изразито ниском стопом природног прираштаја. Треба стварати услове за задржавање становништва у овим срединама и на одржавању и развој живота у истом, посебно у породицама које су опредељене за пољопривреду као основно занимање. Потребно је додатно саобраћајно и инфраструктурно унапредити живот и рад у овим срединама.

❖ У циљу обезбеђивања доступности основног образовања за особе са сметњама у развоју, поред општих услова, унапредиће се и посебни услови, као што су: обезбеђивање превоза када су школе на већој удаљености, физичка доступност простора односно приступачност у којима се одвија васпитно-образовни рад, обезбеђивање техничких помагала, могућност коришћења адаптираних информационо-комуникативних средстава и учења на даљину, помоћ личног пратиоца и персоналног асистента, и сл.

❖ Активно ће се пратити упис ученика у први разред основних школа и прелазак у пети разред на нивоу школа/града. Ангажовањем надлежних органа, Шолске управе и школа радиће се на превенцији осипања и решавању конкретних случајева прекидања школовања. Потребно је систематско праћење која су деца изван образовног система и обезбеђивање додатне образовне и социјалне подршке правовремено и увек када је то потребно.

❖ Сачувати мање (сеоске) где год је то могуће и у ситуацијама када оне у потпуности не одговарају предвиђеним стандардима. Опстанак оваквих школа зависи од демографске ситуације у средини у којој се налазе, али исто тако је евидентно да гашење школа додатно подстиче негативне демографске трендове у локалној средини, јер је већ више пута уочено да кад место остане без школе, брзо остане и без становништва.

❖ Потребно је задржати и оснажити специјалну школу за специфичне околности и за оне категорије деце и одраслих полазника за које је до сада оправдана сврха постојања исте.

❖ У наредном периоду активно ће се пратити и развојни програми и пројекти везани за основно образовање на нивоу државе, као и међународни пројекти, како би се благовремено узело учешће у тим пројектима конкурисањем за одређена средства за унапређење услова основног образовања и васпитања.

6. ОДЛУКА О МРЕЖИ ЈАВНИХ ОСНОВНИХ ШКОЛА

6.1. ПРЕДЛОГ ОДЛУКЕ

ПРЕДЛОГ

На основу члана 104. став 3. Закона о основама система образовања и васпитања ("Сл. гласник РС", бр. 88/17 и 10/19), члана 3. Уредбе о критеријумима за доношење акта о мрежи јавних предшколских установа и акта о мрежи јавних основних школа („Службени гласник РС” број 21/18) и члана 22. Статута града Крушевца ("Сл. лист града Крушевца" бр. 15/18),

Скупштина града Крушевца, на седници од _____ 2019. године донела је

О Д Л У К У

О МРЕЖИ ЈАВНИХ ОСНОВНИХ ШКОЛА НА ТЕРИТОРИЈИ ГРАДА КРУШЕВЦА

Члан 1.

Овом Одлуком утврђује се мрежа јавних основних школа на територији града Крушевца чији је оснивач град Крушеваца.

Број и просторни распоред јавних основних школа из става 1. овог члана саставни је део ове Одлуке.

Члан 2.

Основно образовање и васпитање на територији града Крушевца остварује се у 17 основних школа, једној музичкој школи, једној школи за образовање ученика са сметњама у развоју и два издвојена одељења за основно образовање одраслих при основној школи.

Члан 3.

Мрежу јавних основних школа чине основне школе које делатност основног образовања и васпитања обављају у седишту и ван седишта, организовањем издвојених одељења.

Члан 4.

Ова Одлука објављује се у „Службеном листу града Крушевца“ по добијању сагласности Министарства просвете, науке и технолошког развоја Републике Србије и ступа на снагу осмог дана од дана објављивања.

БРОЈ И ПРОСТОРНИ РАСПОРЕД ЈАВНИХ ОСНОВНИХ ШКОЛА НА ТЕРИТОРИЈИ ГРАДА КРУШЕВЦА

Шифра школе	Седиште школе	Назив школе	Издвојено одељење	Разредност
1	2	3	4	5
1. 1102	Крушевац, Југовићева 11	О.Ш „Вук Караџић“		I - VIII
	Балканска број 57а		Основно образовање одраслих	I - VIII
	Благоја Паровића бб		Основно образовање одраслих	I - VIII
			Церова	I-IV

1	2	3	4	5
2. 1107	Крушевац Ул. Војислава Илића 5.	О.Ш „Доситеј Обрадовић“		I - VIII
3. 1108	Крушевац Пирила и Методија 5.	О.Ш „Драгомир Марковић“		I - VIII
			Велика Ломница	I-IV
			Трмчаре	I-IV
4. 1110	Крушевац Блаже Думовића бб	О.Ш „Јован Јовановић Змај“		I- VIII
			Велико Головоде	I-IV
			Станци	I-IV
			Кобиље	I-IV
5. 1109	Крушевац,Балканска 56.	О.Ш „Јован Поповић“		I-VIII
6. 1112	Крушевац Ломничке борбе 7.	О.Ш „Нада Поповић“		I-VIII
7. 1099	Крушевац Ул.Бранка Радичевића 12.	О.Ш „Бранко Радичевић“		I-VIII
			Макрешане	I-IV
			Дедина	I-IV
8. 1103	Паруновац Димитрија Гуцовића 3.	О.Ш „Владислав Савић Јан“		I-VIII
			Текије	I-IV
			Гаглово	I-IV
			Мали Шиљеговац	I-IV
			Пасјак	I-IV
			Бован	I-IV
9. 1111	Велики Купци 37221	О.Ш „Кнез Лазар“		I-VIII
			Мајдево	I-IV
			Себечевац	I-IV
			Ћелије	I-IV
10. 1113	Горњи Степош 37000	О.Ш „Деспот Стефан“		I-VIII
			Наупаре	I-IV
			Доњи Степош	I-IV
			Јабланица	I-IV
11. 1117	Жабаре 37233	О.Ш „Жабаре“		I-VIII
			Лукавац	I-IV
			Мешево	I-IV
			Пепељевац	I-IV
12. 1106	Јасика Станислава Биничког бб	О.Ш „Станислав Бинички“		I-VIII
			Велика Крушевица	I-IV
			Кукљин	I-IV
			Срње	I-IV
			Шанац	I-IV
13. 1104	Падеж 37259	О.Ш „Васа Пелагић“		I-VIII
			Вратаре	I-IV
			Глобаре	I-IV
			Крвавица	I-IV
			Шашиловац	I-IV
14. 1101	Велики Шиљеговац 37204	О.Ш „Велизар Станковић Корчагин“		I-VIII
			Каоник	I-VIII
			Рибаре	I-VIII
			Беласица	I-IV
			Велико Крушинце	I-IV
			Гревци	I-IV
			Ђунис	I-IV
			Зебица	I-IV
			Зубовац	I-IV
			Росица	I-IV

1	2	3	4	5
			Сушица	I-IV
			Бољевац	I-IV
15. 1115	Дворане 37206	О.Ш „Страхиња Поповић“		I-VIII
			Здравиње	I-IV
			Модрица	I-IV
			Сеземча	I-IV
16. 1100	Коњух 37254	О.Ш „Брана Павловић“		I-VIII
			Бела Вода	I-IV
			Брајковац	I-IV
			Каменаре	I-IV
			Лазаревац	I-IV
			Љубава	I-IV
17. 1118	Читлук 37208 Цара Лазара 113,	О.Ш „Свети Сава“		I-VIII
			Глободер	I-VIII
			Вучак	I-IV
			Мачковац	I-IV
18. 1116	Крушевац Чупићева 25.	О.Ш „Стеван Христић“		I-VI
			Александровац 37230 10. августа број 6	I-VI
			Велики Шиљеговац - просторије ОШ „Велизар Станковић Корчагин“ В.Шиљеговац	I-VI
			Варварин, Трг Мирка Томића бб 37260	I-VI
			Брус Просторије ОШ „Јован Јовановић Змај“, ул. Братиславе Петровић бр. 6, 37220	I-VI
19. 1105	Крушевац Тирила и Методија 17.	СОШО „Веселин Николић“		I-VIII

7. ИЗВЕШТАЈ О СПРОВЕДеноЈ ЈАВНОЈ РАСПРАВИ

Јавна расправа о Нацрту Елабората о развоју мреже јавних основних школа на територији града Крушевца за период од 2019-2026 године, одржана је кроз отворени састанак Радне групе, начелника Школске управе Асковић Зорана, дана 30.11.2018. године, у 13 сати, у просторијама Расинског управног округа. Јавној презентацији Нацрта Елабората и Одлуке о мрежи присуствовали су чланови Радне групе за израду Елабората о развоју мреже јавних основних школа на територији града Крушевца и то: Мирко Јовановић градски већник, др Јелена Милановић, проф. Пољопривредног факултета у Крушевцу, Светлана Видановић, самостални саветник у Одељењу за друштвене делатности Градске управе града Крушевца, Драгана Иванковић, директор ОШ „Бранко Радичевић“, Саша Јевтић, директор ОШ „Драгомир Марковић“, Весна Миленковић, в.д. директор ОШ „Страхиња Поповић“ Дворане, Драгомир Алексић, директор ОШ „Вук Карацић“ Крушевац, Драган Игњатовић в.д. директор ОШ „Велизар Станковић Корчагин“ Велики Шиљеговац. Састанку су присуствовали и директори основних школа са територије града Крушевца: Радош

Стефановић, дир. ОШ „Свети Сава“ Читлук; Иван Илић, дир. ОШ „Владислав Савић Јан“ Паруновац; Вуко Влаховић, дир. ОШ „Васа Пелагић“ Падеж; Снежана Алексић, дир. ОШ „Брана Павловић“ Коњух; Јелена Ивановић, дир. ОШ „Нада Поповић“ Крушевац; Владан Крпић, дир. ОШ „Кнез Лазар“ Велики Купци; Иван Пелаић, в.д.директор ОШ „Станислав Бинички“ Јасика; Јасна Живковић Брајовић, дир. ОШ „Јован Јовановић Змај“ Крушевац; Снежана Стефановић Милановић, дир. ОШ „Јован Поповић“ Крушевац; Весна Митровић, дир. ОШ „Жабаре“ Жабаре.

Нацрт Елабората је био доступан грађанима на сајту града www.krusevac.rs у периоду од 27.02.-05.03.2019. године и грађани су у овом периоду били у прилици да се упознају са Нацртом Елабората и Нацртом Одлуке о мрежи јавних основних школа на територији града Крушевца и доставе своје предлоге, примедбе и коментаре.

У току трајања јавне расправе, није било предлога и примедби на нацрт акта.

**Радна група за израду Елабората
о развоју мреже и јавних основних школа
Мирко Јовановић, с.р.**

516

На основу члана 22. Статута града Крушевца („Сл. лист града Крушевца“ бр. 15/18),
Скупштина града Крушевца, на седници одржаној дана 22.03.2019. године, донела је

О Д Л У К У

**О ИЗМЕНИ ОДЛУКЕ I БР. 023-87/2018 ОД 25.12.2018. ГОДИНЕ
(КОНВЕРЗИЈА ПОТРАЖИВАЊА ГРАДА КРУШЕВЦА ПРЕМА „TRAYAL KОРРОРАСИЈИ“ А.Д.
КРУШЕВАЦ)**

У Одлуци Скупштине града Крушевца I бр. 023-87/2018 од 25.12.2018. године - конверзија потраживања града Крушевца према „Тгауал Корпорасији“ а.д. Крушевац ("Службени лист града Крушевца", бр. 15/18) тачка 1. став 3. мења се и гласи:

"- по основу уступљених јавних прихода (100% пореза на друге приходе) укупно 3.125.374,28 динара".

Рачун ЈП	Основни дуг 31.12.2016.	Камата 31.12.2016.	Камата 02.08.2018.	Укупан износ
843	1.513.585,02	549.184,16	326.986,19	2.389.755,37
4848	431.561,88	210.824,88	93.232,15	735.618,91

Тачка 1. став 5. мења се и гласи:

"- по основу уступљених прихода (100 % пореза на друге приходе) укупно 2.597.501,51 динара".

Рачун ЈП	Основни дуг од 01.01.2017. до 02.08.2018.	Камата 02.08.2018.	Укупан износ
4848	2.274.591,74	322.909,77	2.597.501,51

2. Ову Одлуку објавити у „Службеном листу града Крушевца“.
