

**ЕЛАБОРАТ О МРЕЖИ ЈАВНИХ
ОСНОВНИХ ШКОЛА НА ТЕРИТОРИЈИ
ГРАДА ВАЉЕВА
ЗА ПЕРИОД ОД ШКОЛСКЕ 2019/2020. -
2022/2023. ГОДИНЕ**

1. Увод

Циљ израде овог Елабората је да буде стручна и информациона подлога за доношење Одлуке о мрежи јавних основних школа на територији града Ваљева. Нова мрежа јавних основних школа треба да допринесе даљем развоју и унапређењу процеса образовања и васпитања а у складу са општим и посебним циљевима и стандардима, који су за ову област

одређени Законом о основама система образовања и васпитања („Службени гласник РС” број 88/17) и Стратегијом развоја образовања и васпитања у Републици Србији до 2020. године.

На основу члана 104. став 3. Закона о основама система образовања и васпитања („Службени гласник РС”, број 88/17) Влада Републике Србије донела је Уредбу о критеријумима за доношење акта о мрежи јавних предшколских установа и акта о мрежи јавних основних школа. Уредба је донета на седници Владе од 16. марта 2018. године и објављена у „Службеном гласнику РС”, број 21/18 од 19.03.2018. године.

Даном ступања на снагу ове Уредбе престала је да важи Уредба о критеријумима за доношење акта о мрежи предшколских установа и акта о мрежи основних школа („Службени гласник РС”, број 80/10). Истовремено је почео да тече рок од годину дана, дефинисан чланом 198 став 3. Закона о основама система образовања и васпитања („Службени гласник РС”, број 88/17), у коме јединица локалне самоуправе (у даљем тексту ЈЛС) треба да донесе акт о мрежи предшколских установа и основних школа. У складу са чланом 104. став 3. акт о мрежи јавних предшколских установа и јавних основних школа доноси скупштина јединице локалне самоуправе.

Члан 104. Закона прецизира да акт о мрежи јавних предшколских установа и акт о мрежи јавних основних школа представљају планске акте којима се планира њихов просторни распоред према врсти и структури. Ово је веома важно нагласити јер у суштини значи да акт није само попис тренутног стања јавних установа на територији одређене јединице локалне самоуправе, већ и покушај да се предвиди постојање и распоред неких будућих установа, узимајући у обзир утврђене потребе за њиховим оснивањем у складу са демографском сликом, односно планом развоја

одређене јединице локалне самоуправе. Овде се ствара могућност да се акт о мрежи јавних предшколских установа и акт о мрежи јавних основних школа повежу са другим важним развојним документима ЈЛС какви су на пример Генерални урбанистички планови.

1. 1 Правни основ

Одлуком о мрежи јавних основних школа са седиштем на територији града утврђује се број и просторни распоред јавних основних школа, њихова врста/делатност (редовне, музичке, балетске, школе за децу са сметњама у развоју и др.) и структура (разредност/циклуси) као и постојање издвојених одељења ван седишта школа.

Одлука је сачињена на основу важећих прописа који непосредно регулишу област образовања и васпитања као и поједине његове делове:

- Закон о основама система образовања и васпитања (“Службени гласник РС” број 88/17, 27/18 (I) – др. Закон и 27/18 (II) – др. Закон);
- Закон о основном образовању и васпитању (“Службени гласник РС” број 55/13, 101/17 и 27/18 – др. Закон);
- Стратегија развоја образовања и васпитања у Републици Србији до 2020 године васпитања (“Службени гласник РС” број 107/12);
- Закон о националним саветима националних мањина (“Службени гласник РС” број 20/2014-одлука УС. РС, 55/2014,47/2018);
- Правилник о критеријумима и стандардима за финансирање установе која обавља делатност основног образовања и васпитања (“Службени гласник РС” број 73/2016 и 45/2018);
- Правилник о критеријумима и стандардима за финансирање установе која обавља делатност основног и средњег музичког и балетског образовања и васпитања (“Службени гласник РС” број 73/16 и 45/2018);
- Стручно упутство о формирању одељења и начину финансирања у основним и средњим школама за школску 2018/19. Годину, Министарства просвете, науке и технолошког развоја Републике Србије, број: 611-00-01192/2018-15 од 26.06.2018. године.

1. 2 Извор података

Приликом израде Елабората и Одлуке о мрежи јавних основних школа коришћени су подаци и документација: основних школа, надлежних Одељења Градске управе, Регионалне привредне коморе, Републичког завода за статистику (у даљем тексту РЗС), Пописа становништва 2011. године и других институција, организација и извора.

1. 3 Критеријуми и принципи акта о мрежи јавних основних школа

Акт о мрежи јавних основних школа доноси скупштина јединице локалне самоуправе и он представља план којим се утврђује број и просторни распоред јавних основних школа које обављају делатност у свом седишту, ван седишта у другом објекту, организовањем издвојеног одељења установе, у складу са законом. Овај акт треба да уважи принципе једнаког права, доступности, ефикасности и ефективности истовремено а све у складу са географским, демографским, културним, економским, еколошком и другим карактеристикама дате локалне средине.

Доступност као један од важних принципа, у овом контексту, се односи на могућност стицања редовног основног образовања уз примерену удаљеност школе од места становања и саобраћајну повезаност која не угрожава здравље и сигурност ученика.

Ефективност представља степен до кога су постигнути постављени циљеви, као и какав је однос између планираних и остварених ефеката а ефикасност се преваходно односи на рационалну и оптималну искоришћеност расположивих просторних и кадровских капацитета у јавним основним школама.

Мрежа основних школа, у складу са Уредбом о критеријумима за доношење акта о мрежи предшколских установа и акта о мрежи основних школа („Службени гласник РС” број 21/18), мора бити рационална и планирана по принципу најмање једна основна школа у свакој јединици локалне самоуправе. Јединица локалне самоуправе мора да одреди уписна подручја сваке школе како би се на равномеран начин оптеретиле све постојеће школе и обезбедило да се школе равномерно развијају. Величина уписног подручја одређене школе треба да буде одређена просторним могућностима школе, демографским показатељима и саобраћајном повезаношћу појединих насеља.

Статусни критеријум који се мора поштовати односи се на величину школе и каже да се основна школа оснива као посебна установа ако има најмање 480 ученика или 16 одељења.

Јавна основна школа може бити основана и за мање од 480 ученика у случају да на удаљености до 2 километра не постоји друга основна школа уколико се у њој настава изводи на језику и писму националне мањине, односно двојезично на језику или писму националне мањине и на српском језику.

Приликом израде предлога мреже основних школа неопходно је да се на адекватан начин уваже специфичности локалне традиције, национално мешовитих подручја и подручја насељених националним мањинама, како би се испоштовала њихова Уставом загарантованог права на образовање и васпитање на језику и писму националне мањине.

2. Профил јединице локалне самоуправе (ЈЛС)

2. 1 Географски подаци

Ваљево се налази у западној Србији у горњем делу слива реке Колубаре (притоке Саве), на месту где се спајају планински и низијски делови Србије, на непуних 100 километара југозападно од Београда. Град Ваљево се граничи на северу са општинама Уб и Коцељева, на западу са Осечином и Љубовијом, на југу са Бајином Баштом и Косјерићем и на истоку са Мионицом и Лајковцем. Налази се на 44 степена и 16 минута северне географске ширине и 19 степени и 53 минута источне географске дужине. Простире се на 2.256 хектара, на просечној надморској висини од 185 метара. Формиран је на обалама реке Колубаре, у котлини окруженој венцем ваљевских планина. Ваљевски крај има умерено континенталну климу. Ваљево спада међу већа и развијенија насеља у Србији. Повољан географски положај на важним магистралним путним правцима и близина потенцијалних емитивних тржишта, богатство културног наслеђа на релативно малом простору, уклопљеност културног богатства у туристички атрактивна природна подручја (клисура реке Градца, Јабланице, ваљевске планине), већи број манастира, велики број знаменитих личности пониклих са овог подручја, догађаји везани за националну историју, омогућили су да се Ваљево издвоји као аутентична дестинација. Од главног града Србије, Београда, удаљен је 100

км и налази се у непосредној близини једне од најважнијих републичких саобраћајница – Ибарске магистрале. Недалеко од Ваљева пролазиће и будући аутопут Београд – јужни Јадран. Кроз Ваљево пролазе и магистрални путеви ка Јадранском мору, Босни и Херцеговини, плодној Мачви и даље ка житници Војводини, спајајући Ваљево са другим значајним центрима Западне Србије – Шапцем (64км), Ужицем (77км) и Лозницом (72км). Кроз Ваљево пролази пруга Београд – Бар, која спаја главни град са Црном Гором, односно Јадранским морем. Најближи путнички аеродром је у Београду, док у Дивцима 12 км од Града постоји спортски аеродром.

Плодна котлина уз реку одувек је пружала идеалне услове за живот људи, на шта указују и археолошки остаци из времена млађег каменог доба пронађени на тлу града, док су у његовој широј околини нађени трагови живота из времена старијег каменог доба. Ваљевски крај је био незаобилазан у покретима за национално ослобођење и светским ратовима, што је свакако успоравало развој вароши.

2. 2 Демографски подаци

По последњем попису становништва, који је био 2011. године град Ваљево је имао 90312 становника. У односу на територију града у целини, градска урбана зона Ваљева са својим приградским насељима бележи интензивнији пораст броја становника. Он се у периоду од 1948. - 2002. године у самом граду Ваљеву повећавао по просечној годишњој стопи од 21,8‰ (индекс 386,1), у приградским насељима по стопи од 6,4‰ (индекс 142,1), а на целој територији града по стопи од 5,8‰ (индекс 137,3). И у последњем пописном периоду, иако се становништво Града бројчано смањило, градска зона и приградска насеља бележе пораст (просечна годишња стопа раста у граду 3,1‰ и 3,3‰ у приградским насељима). Наиме, у градском насељу и приградској зони 1948. године је живело око 32% становништва Града, 1971. године око 55%, а 2002. године 73%. По последњем попису из 2011. године, подручје које покрива град Ваљево има 90.312 становника, стопа наталитета је 8,1‰.

На основу података по пописима и делимичног пописа становништва, на територији коју покрива град Ваљево, приметна је промена у структури и броју становника, како укупног тако и структурално. Од 1948.-1981. године учешће руралног/осталог становништва

је било доминантно, а од пописа 1981. оно је у сталном порасту, с тим што се од пописа 1991. године укупан број становника смањује. Упоређујући 1948. годину, када је удео руралног становништва био 77%, данас имамо ситуацију да је тај удео 34% од укупног броја становника. Процена је да је број становника

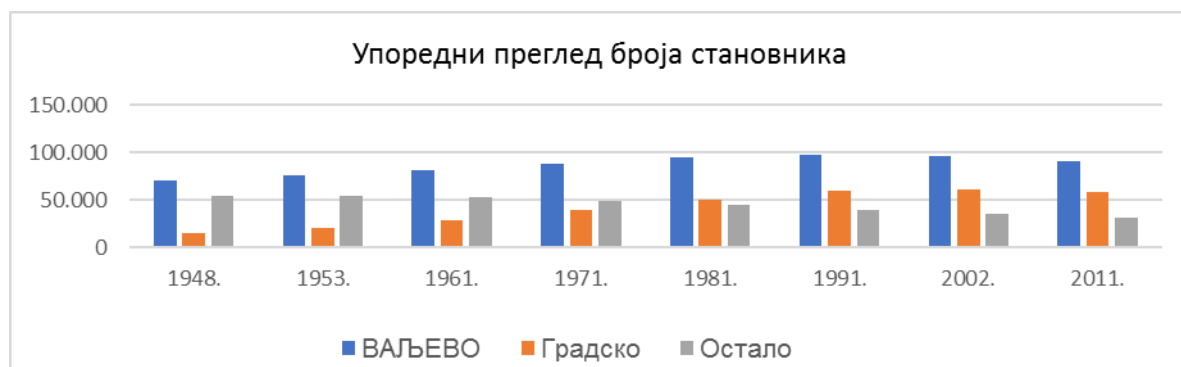
коју покрива територија града Ваљева 86677 становника (2017. година), од тога 51,19% су жене, а 48,81% су мушкарци. Просечна старост становника је 44 године (Табела број 1 и Графички приказ табеле број 1 / Хистограм број 1).

Табела број 1. Упоредни преглед броја становника 1948, 1953, 1961, 1971, 1981, 1991, 2002 и 2011. године:

Регион Град/опш.	1948.	1953.	1961.	1971.	1981.	1991.	2002.	2011.
Колубарска област	192.572	201.411	202.630	202.990	205.094	200.560	192.204	174.513
Градска	22.283	28.471	37.395	50.778	63.125	73.404	76.047	73.558
Остала	170.289	172.940	165.235	152.212	141.969	127.156	116.157	100.955
Ваљево	70.459	76.104	81.173	88.267	95.449	98.226	96.761	90.312
Градска	15.869	21.208	28.519	39.850	50.286	59.146	61.270	59.073
Остало	54.590	54.896	52.654	48.417	45.163	39.080	35.491	31.239

Извор: (Републички завод за статистику) РЗС

Хистограм број 1



2.3 Основни подаци о граду Ваљево, становништву, старосним групама и полу

Ваљево последњу деценију нису заобиле промене у старосној и полној структури, као и већем делу Републике Србије. Повећан је број старих лица, у односу на број младих, првенствено у сеоским насељима. Овај

тренд доводи до појаве великог броја, тзв. старачких домаћинстава и одумирања појединих села. Просечна старост становништва на територији града Ваљева је 44 године (Табела број 2).

Табела број 2. Основни подаци о граду Ваљево

Површина (км ²) ¹	905	
Број насеља ²	78	
Становништво — процена средином године ³	86677	(2017)
Густина насељености (број становника/км ²) ³	96	(2017)
Стопа живорођених ³	9	(2017)

Стопа умрлих ³	16	(2017)
Стопа природног прираштаја ³	-7	(2017)
Очекивано трајање живота живорођених (просек година) ³	75	(2017)
Просечна старост (у годинама) ³	44	(2017)
Индекс старења (60+ год. / 0–19 год.) ³	161	(2017)
Просечан број чланова домаћинства ⁴	2,87	(2011)

4 Попис становништва, домаћинстава и станова, РЗС

Процентуални удео становништва предшколског и школског узраста, у односу на укупан број становника је мањи, док је проценат учешћа радно способног становништва исти у

односу на попис из 2002. године, с тим што је у апсолутном износу тај број мањи за преко 3.600 становника (Табела број 3).

Табела број 3. Становништво према старосним групама и полу 2016. - 2017.

	2016. година		2017. година	
	Ж	М	Ж	М
Деца старости до 6 година (предшколски узраст)	2537	2680	2551	2687
Деца старости 7–14 година (узраст основне школе)	3046	3242	3002	3207
Деца старости 15–18 година (узраст средње школе)	1528	1567	1524	1584
Деца старости 0–17 година	6703	7079	6690	7103
Број младих (15–29 година)	6923	7333	6762	7144
Радни контингент становништва (15–64 година)	29566	29225	29124	28795
Укупан број становника	44709	42625	44372	42305
УКУПАН БРОЈ СТАНОВНИКА ПО ГОДИНАМА	87334		86677	

Извор: Витална статистика, РЗС.

Полна структура становништва је незнатно на страни жена (51,12%), у свим старосним групама, осим у категоријама најмлађег становништва (0-19 година), где је тај однос на страни мушкараца (51.56%).

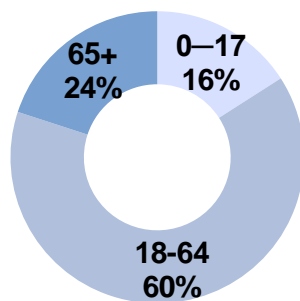
Охрабрује податак да се све више породица, у последње две године, тамо где су оба родитеља запослена, одлучују за друго, треће, па чак и четврто дете, што ранијих година није био случај.

Просечна старост становника се повећала, што указује на побољшање квалитета

живота и здравствене заштите становништва, али и на смањење броја рођених.

Према подацима Виталне статистике, стопа природног прираштаја је - 7 ‰ у 2017. години. Смањење броја становника у насељеним местима која гравитирају граду, уз негативни природни прираштај, одражава се на стабилност функционисања и рада основних школа и у насељеним местима и у самом граду. Забрињава податак да је већи проценат старијих од 65 година, од млађих од 17 година.

Становништво према старосним групама – графички приказ на основу Табеле број 3.



2. 4 Показатељи природног кретања

Природно кретање становништва за 2017. годину приказано у номиналним показатељима (Табела број 4) и статистички показатељи природног кретања становништва посматрано на 1000 становника у 2017. години (Табела број 5).

Табела број 4. Природно кретање становништва, 2017. година

Регион Област Град	Број становника 30.06.	Рођени		Умрли				Пери-нагална смртност ¹⁾	Природни прираштај	
				живо-рођени	мртво-рођени	укупно	умрла одојчад			умрли насилном смрћу
		свега	0—6 дана				свега			само-убиства
Колубарска област	165273	1334	5	2726	7	6	74	25	11	1392
Ваљево	86677	751	4	1369	4	4	33	13	8	-618

Извор: РЗС

Табела број 5. Показатељи природног кретања становништва, 2017.

Регион Област Град	На 1000 становника			Просечна старост мајке при рођењу детета	Просечна старост умрлог лица	Умрла одојчад на 1000 живо-рођених	Само-убиства на 100000 становника	Очекивана дужина живота, 2017. ¹⁾²⁾	
	живо-рођени	умрли	природни прираштај					мушко	женско
Колубарска област	8,1	16,5	-8,4	28,6	75,9	5,2	15,1	73,1	78,0
Ваљево	8,7	15,8	-7,1	29,6	75,8	5,3	15,0	72,8	77,7

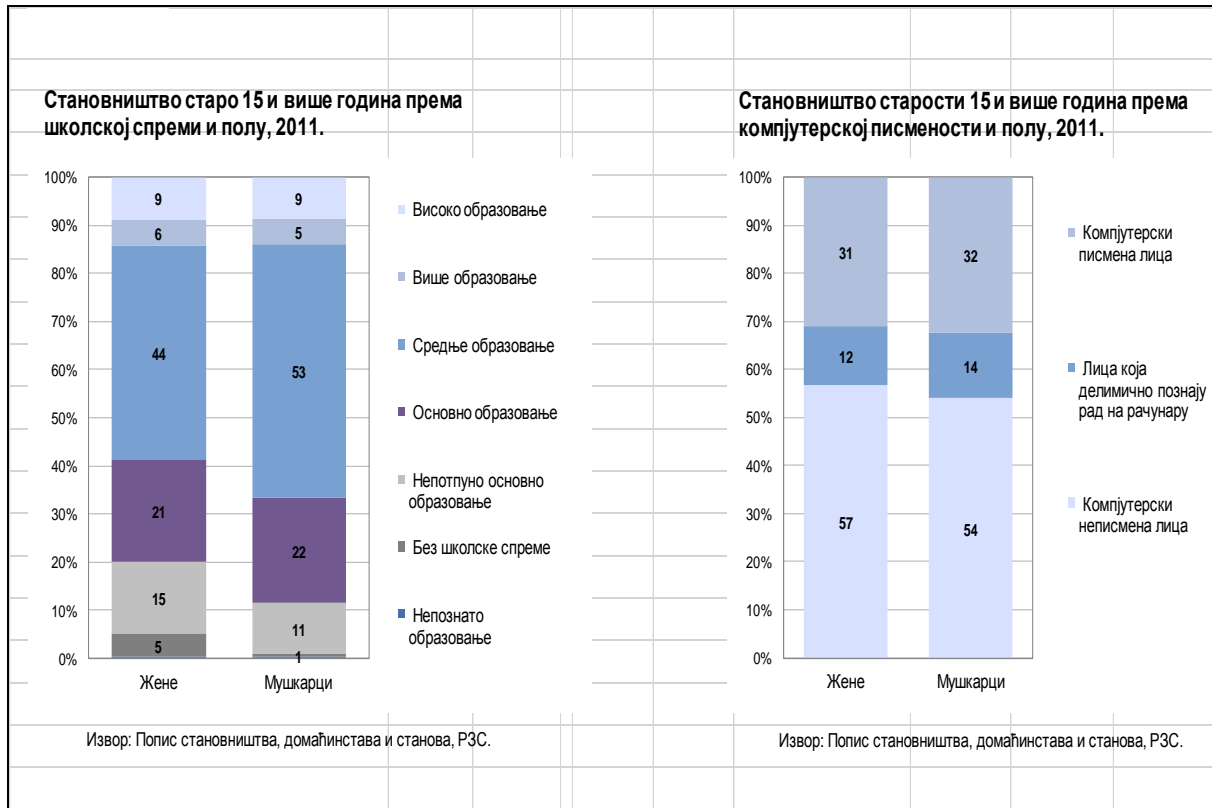
Извор: РЗС

Посматрајући статистичке податке природног кретања становништва у 2017. години, они су у односу на Колубарски округ (КО), повољнији на територији града Ваљева.

2. 5 Образовна структура становништва према полу и стручној спреми, по попису од 2011. године

Образовна структура становништва старијих од 15 година према полу дата је у Хистограму број 2, док је информатичка писменост истих дата у Хистограму број 3.

Хистограм број 2



Анализирајући податке из пописа од 2011. године (Хистограм број 2), приметно је да је, укупно гледајући више мушкараца (67% од укупног броја мушкараца) са средњим, вишим и високим образовањем, него жена (59% од укупног броја жена).

Када је информатичка писменост у питању, ту постоји уравнотеженост по проценту, од укупног броја жена, односно мушкараца (Хистограм број 3).

2. 6 Унутрашње миграције становништва

Комплексна друштвена појава која уз природни прираштај најнепосредније утиче на промену у демографском и економском потенцијалу подручја одсељавања односно досељавања.

Преглед унутрашњих миграторних кретања од 2015. - 2017. године у Хистограму број 4.

Хистограм број 4.



Подаци хистограма показују да је 2015. и 2017. године било више одсељених него досељених становника у град, док је током 2016. године био уједначен тренд миграционих кретања становништва на територији града Ваљева.

2. 7 Стање привреде и перспектива економског развоја

Ваљевску привреду карактеришу пољопривредно - прехранбена производња, грађевинарство и графичка индустрија. Развијен је приватни сектор, који се састоји од малих и средњих предузећа и самосталних занатских и трговинских радњи. У привредном сектору у граду Ваљеву функционише 1.295 предузећа од којих су 4 велика, 11 средњих и остало су мала предузећа. У овим предузећима је запослено 12.159 радника. У граду послује 3.754 приватних предузетника, од чега је највећи број у области трговине 24.16% и прерађивачке индустрије 20.56%. У привредној структури доминантно место има прерађивачки сектор (339), затим следи трговина (325), грађевинарство (80) и стручне, научне, иновационе и техничке делатности (72). Основни локационо - развојни потенцијали/фактори од значаја за размештај индустрије на подручју града су: индустријска традиција, већ изграђени производни и инфраструктурни капацитети, природне погодности за развој пољопривредне производње као сировинске основе за развој прехранбене индустрије, присуство регионалних и магистралних саобраћајница

(путеви, железница), утврђене резерве неметала - кречњака, песка, каолина, техничког камена.

У пољопривредној грани најзаступљеније су воћарска и сточарска производња, као и прехранбена технологија (производња сокова, џемова и пива). Пољопривредни потенцијали су велики и недовољно искоришћени.

Значајно је учешће производње, у оквиру које посебно место заузимају металопрада, прехранбена индустрија и прерада са развијеном пољопривредом и са значајним пољопривредним потенцијалима, затим текстилни сектор, графичка делатност, прерада дрвета, грађевинарство и производња неметала. Од осталих грана доминантни су саобраћај и складиштење. Производња је организована у малим, средњим и великим предузећима.

У граду постоје две привредне зоне. Једна од њих је ИЗ „Стефил“ која је у потпуности заузета и у којој своје капацитете има 10 предузећа, са преко 100 запослених, уз улагање од око 3 милиона евра. Друга привредна зона је у фази развоја, а њен пун капацитет се очекује у наредне две године.

Град сваке године издваја значајна средства за подизање туристичких потенцијала, а главну улогу има Туристичка организација Ваљево (ТОВ). Поред ње, значајна су издвајања за спровођење туристичких манифестација које пројектно град додељује удружењима грађана, како за спровођење активности у самом граду, тако и на сеоском подручју и Дивчибарама.

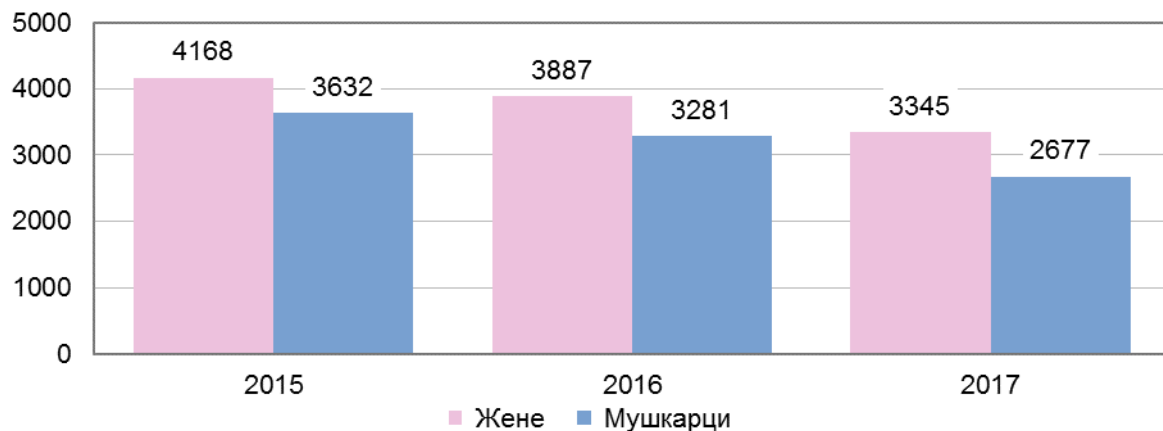
Приоритет града у будућности, су побољшање квалитета ваздуха, реконструкција и изградња комуналне и путне инфраструктуре, опремање земљишта за привредне зоне, измештање смећа на регионалну депонију, пошумљавање и озелењавање градског земљишта, отварање професионалног позоришта, реконструкција и изградња спортских терена, како у оквиру школа, тако и нових, покретање иновационог стартап центра.

Циљ је да се што више суграђана запосли, да се број социјално угрожених грађана смањи, да се отвори више предузећа која ће запошљавати слабо запошљиве и маргинализоване групе, да потребе за људским ресурсима прати њихово образовање.

Средином 2013. године, у Ваљеву је било незапослено 9.274 лица. Закључно са

подацима за трећи квартал 2018. године, број незапослених, који се води у Националној служби за запошљавање-Филијала Ваљево, је 5.308 лица, од тога је 57,5% жена, а незапосленост у КО је на нивоу незапослености само града Ваљева у 2013. години. Велику улогу у овим позитивним кретањима имају подстицајне мере које спроводи град, улагања у Индустијску зону као и оживљавање великог прдузећа „Крушик“, проширење капацитета „Горење“, „Вали“, „Аустротерм“, отварање великих трговинских ланаца и тржног центра. (Хистограм број 5, структура незапослених према полу од 2015. - 2017. године, просечне зараде остварене у периоду од 2015. - 2017. године без пореза и доприноса Хистограм број 6).

Хистограм број 5. Регистровани незапослени према полу, 2015–2017.



Извор: Национална служба за запошљавање.

У Хистограму број 5 дат је приказ броја незапослених по полу за период 2015. - 2017. година. Приметно је да је у свакој од година било више незапослених жена него мушкараца, с тим да је у 2017. години то било најизраженије.

У Табели број 6 дат је укупан број незапослених за период 2015. – 2017. година.

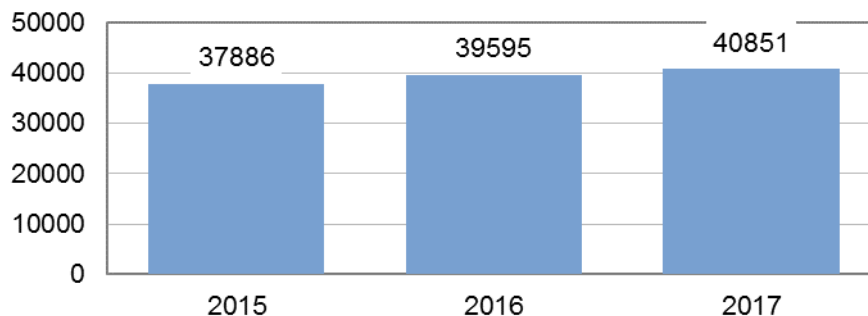
Табела број 6. Укупан број незапослених по годинама:

Година:	2015. година	2016. година	2017. година	III Квартал 2018. године
Укупан број незапослених по годинама	7800	7138	6022	5308

Извор: Национална служба за запошљавање.

Подаци за трећи квартал 2018. године показују да се тренд смањења незапослености наставио и током 2018. године. Незапослено је (на евиденцији Националне службе за запошљавање - Филијала Ваљево) 5.308 лица.

Хистограм број 6. Просечне зараде без пореза и доприноса, 2015—2017. (РСД)



Извор: Статистика запослености и зарада, РЗС

На основу Хистограма број 6 очекује се да се тренд пораста зарада настави.

2. 8 Локална традиција и установе културе, уметности и спорта

Ваљево је град историје и културе, али и град који окружује нетакнута природа. Град је оснивач осам установа културе: Матична библиотека „Љубомир Ненадовић“, Међуопштински историјски архив „Ваљево“, Завод за заштиту споменика културе Народни музеј Ваљево, Центар за културу Ваљево, Модерна галерија „Ваљево“, Интернационални уметнички студио „Радован Трнавац Мића“ и Центар за неговање традиционалне културе „Абрашевић“.

Ваљево је познато и као град споменика културе, археолошких локалитета. Посебно треба поменути ваљевске манастире - Црква брвнара у Миличиници, манастире Лелић, Ђелије, Јовања и Пустуња.

У граду је активно преко 100 организације цивилног друштва, преко 90 спортских организација, а годишње се одвија велики број разноврсних културних, спортских, етнографских и забавних манифестација - Новогодишњи турнир у малом фудбалу, Летња баскет лига, Меморијална трка „Генерал Ђукић“, Светосавска атлетска трка, Јуниорски кошаркашки турнир, Меморијални шаховски турнир „Селимир Манојловић“, Меморијални рукометни турнир „Никола Јевремовић – Гужва“, Олимпијске сеоске игре Ваљево, Тешњарске вечери, Ваљевски Цез фест, Аброфест, Сусрети флаутиста „Тахир Куленовић“, Златни опанак, Међународни фестивал децејег фолклора, Петровдански дани, Републичка смотра рецитатора, Десанкино миохљско лето, Десанкини мајски разговори.

3. Установе основног образовања и васпитања

3. 1 Историјски осврт на развој образовања у граду Ваљеву

Центри писмености до 18. века у ваљевском крају биле су цркве и манастири у којима се учило читање и писање. У ваљевском крају нарочито се школовању младих поклањала пажња током 19. века. Посебно је важно нагласити да је ширење школске мреже обухватало целу територију ваљевског краја, а не само град Ваљево и таква политика вођена је током целог века. Приликом првог пописа 1835. године у Ваљевском округу било је 6 школа са 126 ученика. Половином века у Округу су радиле 22 школе са 595 ученика, а на крају их је било 63 школе за дечаке и 3 за девојчице са 4320 ученика и 331 ученицом.

После основног ваљевска деца могла су наставити своје образовање у Гимназији од 1870. године. Интересовање родитеља било је велико, па је за три деценије постојања број ученика порастао од 25 у првој години рада на 226 ученика колико се уселило у нову зграду 1906. године

По завршетку Другог светског рата у граду је постојала 1 основна школа (четвороразредна) са 900 ђака и 33 учитеља (на терену у селима општине Ваљево, било је 42 основне школе са 47 учитеља), две гимназије са 800 ученика и 33 наставника – професора, две стручне школе са 300 ученика и 25 наставника, две ниже стручне школе са 70 ученика и 5 наставника, једна школа са практичном обуком и два наставника и још три школе са 90 ученика и 7 наставника.

Од 1945 - 1948 године број ученика у основним школама нагло расте, тако да 1948. године у 10 разних школа у граду имало 4448 ученика и 37 просветних радника.

Од 1954. до 1961. године просвети се даје изузетни приоритет. У Ваљеву је 1954. године почела са радом Нижа музичка школа,

подигнуте су основне школе на Ставама и зграда Основне школе „Милован Глишић“, док је у Бранковини почела изградња нове зграде основне школе.

У овом периоду изграђена је и довршена зграда Средње техничке школе, у којој су биле смештене и Економска школа, Школа ученика у привреди и Женска стручна школа.

У току 1959. године у Ваљеву је постојало 5 осмогодишњих школа и 7 основних (у селима која су припадала општини Ваљево), Гимназија, Економска, Пољопривредна, Техничка и Медицинска школа, Женска стручна школа, Нижа музичка школа и Школа ученика у привреди са укупно 6940 ученика и 261 просветним радником. Основно образовање обухватило је 4250 ученика, а средње 2491 ученика.

У периоду од 1961. до 1971 на територији општине Ваљево било је 80 школа са 14.669 ученика: 59 основних четворогодишњих школа, 15 осмогодишњих са 10.395 ученика, 5 средњих са 4.274 ученика, 1 специјална школа са 4 одељења и 48 ученика, 3 школе за одрасле са 10 одељења и 221 учеником. У граду је постојала 1 виша школа са 109 студената. У овом периоду радиле су и 33 ћачке кухиње и у граду и селима.

Из средстава месног самодоприноса грађана града Ваљево 1962. године отпочело је решавање школског простора. Подигнута је нова зграда основне школе „Милован Глишић“ 1962. године, а 1964. и нова савремена зграда Економске школе. Отпочело је и реновирање просторија бивших војних касарни у Карађорђевој улици за Медицинску школу 1965. и основну школу „Жикица Јовановић Шпанац“ и „Миша Дудић“ које се усељавају 1966. године. У периоду од 1971 – 1981. године и даље је

изражен пораст образовног, стручног кадра, побољшање општег културног ниво становништва, његовог здравственог стања. Шири се мрежа установа за дневни боравак деце, Јаслице и предшколске васпитне образовне установе које обухватају 11% деце до 7 година. Обухват деце основношколског узраста са потпуним основним образовањем повећан је од 76% до 99,5 %. Основно образовање завршило је 25.000 ученика, средње преко 19.000, а на вишим школама до краја 1980. године 1789 студената. Од 22. фебруара 1979. године у Ваљеву почиње са радом одељење Машинског факултета из Београда, а 15. октобра 1979. и Виша економско – правна школа.

С развојем града, његовом индустријализацијом и демографском експанзијом, настајале су потребе за све већим бројем основних школа и оне су се у складу са тим и оснивале.

3. 2 Приказ мреже јавних основних школа

Мрежу основних школа на територији града Ваљева сачињава 15 редовних основних школа - 7 у граду и 8 матичних сеоских школа са 37 издвојених одељења (у будућем тексту ИО) и једна музичка школа која делатност основног образовања обавља у оквиру Средње Музичке школе.

Постојећа мрежа основних школа утврђена је Одлуком о мрежи основних школа на територији града Ваљево бр. 011-35/2014-09 од 26. 09. 2014. године и Одлуком о измени Одлуке о мрежи основних школа на територији града Ваљево број 011-72/16-09 од 26.07.2016. године.

Мрежа јавних основних школа на територији града Ваљева

Ред.бр.	Назив школе	Седиште и адреса	Издвојена одељења	Разре-дност
1.	Прва основна школа	Ваљево, Карађорђева 122		I-VIII
1.1			Златарић	I-IV
1.2			Јовања	I-IV
2.	ОШ "Владика Николај Велимировић"	Ваљево, Суворовска 48		I-VIII
2.1			Белошевац	I-IV
2.2			Пауне	I-IV
3.	ОШ "Андра Савчић"	Ваљево, Јована Дучића 5		I-VIII
3.1			Горња Грабовица	I-IV
3.2			Дивчибаре	I-IV
4.	ОШ "Нада Пурић"	Ваљево, Владике Николаја 33		I-VIII
5.	ОШ "Сестре Илић"	Ваљево, Милована Глишића 45		I-VIII
6.	ОШ "Милован Глишић"	Ваљево, Прва Пролетерска 6		I-VIII
6.1			Доња Буковица	I-IV
7.	ОШ "Десанка Максимовић"	Ваљево, Владимира Назора 2		I-VIII
8.	ОШ "Свети Сава"	Попучке		VIII
8.1			Дупљај	I-IV
8.2			Забрдица	I-IV
9.	ОШ "Милош Марковић"	Доње Лесковице		I-VIII
9.1			Лелић	I-IV
9.2			Горње Лесковице	I-IV
9.3.			Сушица	I-IV
9.4.			Горњи Таор	I-IV
9.5.			Доњи Таор	I-IV
10.	ОШ "Илија Бирчанин"	Ставе		I-VIII
10.1			Причевић	I-VIII
10.2			Врагочаница	I-IV

10.3			Бемужевих	I-IV
10.4			Тупанци	I-IV
11.	ОШ "Драгољуб Илић"	Драчић		I-VIII
11.1			Жабари	I-IV
11.2			Бачевци	I-IV
11.3			Пријездић	I-IV
12.	ОШ "Стеван Филиповић"	Дивци		I-VIII
12.1			Кланица	I-IV
12.2			Рабровица	I-IV
12.3			Ваљевска Лозница	I-IV
13.	ОШ "Здравко Јовановић"	Поћуга		I-VIII
13.1			Стубо	I-IV
13.2			Брезовице	I-IV
14.	ОШ "Прота М. Ненадовић"	Бранковина		I-VIII
14.1			Гола глава	I-VIII
14.2			Бабина лука	I-IV
14.3			Котешница	I-IV
14.4			Јошева	I-IV
15.	ОШ "Милован Глишић"	Ваљевска Каменица		I-VIII
15.1			Горња Буковица	I-IV
15.2			Доња Каменица	I-IV
15.3			Оглађеновац	I-IV
15.4			Осладић	I-IV
15.5			Кацапа	I-IV
15.6			Убић	I-IV
15.7			Миличиница	I-IV

3. 2. 1 Основно музичко образовање

Остварује се у Музичкој школи „Живорад Грбић“ Ваљево, ул. Карађорђева бр. 122 и ИО у Лајковцу.

Преглед основних школа утврђен тренутно важећом Одлуком о мрежи основних школа са бројем ученика и одељења који су похађали ове школе у школској 2013/2014. години и тренутним бројем ученика у школској 2018/2019. години приказан је у Табели 7.

Табела 7. Преглед школа са бројем ученика и одељења у школској 2013/2014. и 2018/2019. години

Назив школе	Број ученика школска 2013/14	Број одељења школска 2013/14	Број ученика школска 2018/19	Број одељења школска 2018/19	Оптималн и број одељења школска 2018/19	Испуњеност критеријума броја ученика да/не
1. Прва основна школа	945	39	944	39	39	ДА
2. ОШ Владика Николај Велимировић	682	29	612	30	30	ДА
3. ОШ Андра Савчић	973	42	945	41+2предшк.	43+2	ДА
4. ОШ Нада Пурић	511	26	556	30	30	ДА
5. ОШ Сестре Илић	738	32	750	32	32	ДА
6. ОШ Милован Глишић Ваљево	735	32	661	28	28	ДА
7. ОШ Десанка Максимовић	638	25	634	25	25,36	ДА
8. ОШ Милош Марковић ДОЊЕ ЛЕСКОВИЦЕ	94	12	89	12	12	ДА
9. ОШ Илија Бирчанин СТАВЕ	153	17	136	17	17	ДА
10. ОШ Драгољуб Илић ДРАЧИЋ	156	12	126	12	12	ДА
11. ОШ Стеван Филиповић ДИВЦИ	158	13	109	11	11	ДА
12. ОШ Здравко Јовановић ПОЋУТА	107	10	80	9	9	ДА
13. ОШ Свети Сава ПОПУЧКЕ	160	10	138	11	11	ДА
14. ОШ Прота Матеја Ненадовић БРАНКОВИНА	196	17	177	18	18	ДА
15. ОШ Милован Глишић В.КАМЕНИЦА	184	15	162	15	15	ДА
УКУПНО:	6430	331	6119	332		

Основне школе од броја 1 до броја 15 обављају редовну делатност основног образовања и васпитања за све разреде од I до VIII разреда. Специфичност града Ваљева је да постоји 8 матичних школа на сеоском подручју и велики број издвојених одељења ван седишта матичних школа, укупно 37. Како би се омогућили савремени услови за васпитно образовни рад у свим школама и изједначили услови рада школа на сеоском подручју са школама на градском подручју, град Ваљево је у претходном периоду издвојио значајна финансијска средства у сређивању и опремању матичних сеоских школа.

Музичка школа „Живорад Грбић“ обавља делатност средњег музичког образовања и васпитања од I до IV разреда, основног музичког образовања и васпитања од I до VI разреда, као и делатност основног музичког образовања и васпитања од I до VI разреда у издвојеним одељењима у Лајковцу и Мионици.

На основу Табеле 7. примећујемо да у вези са критеријумом минималног броја ученика 480 и минималног броја одељења 16 тај услов испуњава свих 7 градских матичних основних школа (од редног броја 1 до 7). Са мање од 480 ученика постоји 8 матичних школа на сеоским подручјима. Од тог броја две школе (под редним бројем 9) - ОШ „Илија Бирчанин Ставе“ и (редним бројем 14) - ОШ „Прота Матеја Ненадовић“ испуњавају други прописани критеријум (минимум 16 одељења).

За следећих 6 матичних основних школа (под редним бројем 8, 10, 11, 12, 13 и 15) са седиштем на сеоском подручју које не испуњавају претходна два минимална критеријума, испоштован је статусни критеријум да на удаљености до 2 километра не постоји друга основна школа:

- ОШ „Милош Марковић“ Доње Лесковице од које је најближа градска школа ОШ „Сестре Илић“ удаљена 20 км;
- ОШ „Драгољуб Илић“ Драчић од које је најближа градска школа ОШ „Владика Николај Велимировић“ удаљена 10 км;
- ОШ „Стеван Филиповић“ Дивци од које је најближа градска школа ОШ „Десанка Максимовић“ удаљена 12 км;

- ОШ „Здравко Јовановић“ Поћута од које је најближа градска школа ОШ „Сестре Илић“ удаљена 25 км;
- ОШ „Свети Сава“ Попучке од које је приближа градска школа ОШ „Десанка Максимовић“ удаљена 6 км;
- ОШ „Милован Глишић“ Ваљевска Каменица од које је најближа градска школа ОШ „Милован Глишић“ Ваљево удаљена 25 км.

Претходно наведене удаљености приказане су у делу Табеле бр. 10.

На тај начин и за ових 6 матичних основних школа на сеоском подручју уз уважавање критеријума *доступности* као један од важних принципа, а и статусног критеријума створени су услови за стицање редовног основног образовања и васпитања уз примерену удаљеност школе од места становања и саобраћајну повезаност која не угрожава здравље и безбедност ученика.

3. 3 Просторни распоред и удаљености основних школа

Школе су углавном равномерно распоређене по територији града, што омогућава ученицима ових школа да свакодневно брзо и лако дођу до њих.

Одређени број ученика основних школа станују на удаљености већој од 4 километра од седишта школе. За ове ученике град обезбеђује бесплатан превоз од куће до школе а што је локална самоуправа обавезна према члану 189. тачка 5. Закона о основама система образовања и васпитања.

На сеоском подручју удаљеност од школе до места становања ученика је знатно већа због специфичности брдско - планинског подручја и конфигурације терена уписних подручја. На одређеним деловима сеоског подручја не постоји саобраћајна повезаност издвојених одељења са матичним школама нити могућност извођења организованог превоза.

Основне школе: "Милош Марковић" Доње Лесковице, "Здравко Јовановић" Поћута и "Илија Бирчанин" Ставе и издвојена одељења налазе се на обронцима ваљевских планина и током зиме не постоји могућност превоза ученика до матичних школа. Издвојена одељења ових 8 основних школа су од матичних школа удаљена од 5 км до 19 км што отежава

организовање превоза и наставе у матичним школама.

3. 4 Уписна подручја основних школа

3. 4. 1 Основне школе - Градско подручје

3. 4. 1. 1 Прва основна школа (Матична школа)

Уписно подручје

Матична школа: са севера оивичено десном страном улице Доктора Панћића од Вука Караџића до Нушићеве, од Нушићеве улице до Владике Николаја, десном страном улице Владике Николаја од Нушићеве до Милорада Ристића, са југа левом страном реке Колубаре од Вука Караџића улицом затим Мирка Обрадовића улицом у односу на правац Милорада Ристића према реци Колубари, са истока десном страном Милорада Ристића и даље у правцу Милорада Ристића до пруге, са запада од реке Колубаре улицом Вука Караџића до Доктора Панћића.

Називи улица и насеља које припадају уписном подручју Прве основне школе:

Вука Караџића (десна страна од броја 2 до 3 и лева страна од броја 1 до 37), Др Панћића (десна страна од броја 72 до краја), улица Карађорђева (десна страна од броја 82 до краја и лева страна од броја 1 до 37), Градски трг (цео), Проте Матеје (цела), Чика Љубина (десна страна од броја 14 до краја и лева страна од броја 7 до краја), Владе Даниловића (десна страна од броја 2 до 54, лева страна од броја 1 до 17), Синђелићева (десна страна од броја 2 до 38, лева страна од броја 1 до 37), Хајдук Вељкова (десна страна од броја 3 до 34, лева страна од 1 до 51), Злокућанско сокаче (цела), улица Нушићева (цела), Узун Миркова (цела), Владике Николаја (десна страна од броја 36 до броја 126), Мирка Обрадовића (цела), Булевар палих ратника 91/92 (цела), Жељка Васиљевића (цела), Насеље „Ослободиоци Ваљева“ (цело), Насеље „Колубара“ (цело).

Издвојена одељења

ИО Јовања, део Сандаља (засеоци Ракићи, Глишићи), део Седлара (засеоци Радојичићи, Ракићи, Томићи, Савићи), Пакље;

ИО Златарић: Златарић, део Доње Буковице (засеоци Тимотићи, Гајићи).

3. 4. 1. 2 ОШ „ Владика Николај Велимировић “ (Матична школа)

Уписно подручје

Матична школа: са севера оивичено десном страном реке Колубаре од пруге према истоку до изласка из града, са југа границом насељеног места Ваљево, са истока границом насељеног места Ваљево, са запада од реке Колубаре пругом према југу до реке Градац затим реком Градац до бране затим од бране левом страном пруге према југу до изласка из насељеног места Ваљево.

Називи улица које припадају уписном подручју ОШ „Владика Николај Велимировић“:

Алексиначка, Авалска, Аранђеловачка, Апатинска, Барска, Банијска, Бикосовска, Босанска, Балканска, Бечејска, Битољска, Вишеградска, Велебитска, Вуковарска, Вардарска, Врњачка, Врбаска, Венчачка, Варваринска, Војводе Пријезде, Гундулићева, Градачка, Горњачка, Голубачка, Гробљанска, Дубровачка, Дринске Дивизије, Драгашка, Деспотовачка, Делиградска, Дивчибарска, Душка Радовића, Дунавска, Жагубичка, Зајечарска, Зрењанинска, Зетска, Земунска, Задарска, Зеничка, Истарска, Ивана Горана Ковачића, Илије Грашанина, Игманска, Јанка Јанковића, Јастребачка, Југ Богдана, Јабланичка, Језерска, Кумановска, Кавадарска, Колубарска, Калемегданска, Которска, Косовска, Крагујевачка, Каленићка, Лимска, Лабска, Лазе Лазаревића, Ливадска, Лесковачка, Мајора Гавриловића, Маљенска, Македонска, Марка Павићевића, Меглешка, Мостарска, Норвешких интернираца, Неготинска, Никшићка, Олге Пиргић, Орашачка, Обреновачка, Обилазни пут, Опатијска, Опленачка, Прва бразда, Панчевачка, Подрињска, Петничка, Пиротска, Призренска, Радована Драговића, Рибничка, Расинска, Ртањска, Раваничка, Равањска, Рајковачка, Робајска, Стражиловачка, Сарајевска, Суворорска, Сплитска, Ситничка, Скадарска, Саватија Станишића, Сињска, Студенска, Славонска, Солунска, Тамнавска, Трстеничка, Унска, Ужичка, Фрушкогорска, Црногорска, Шаваничка, Шеста Личка, Шарпланинска;

Матичну школу похађају ученици са територије села Бујачић, Петница, Клинци, Мрчић и Дегурић (I-VIII) и деца са територије села Белошевац и Пауне (V-VIII).

Издвојена одељења:

ИО Белошевац: подручје села Белошевац (I-IV);

ИО Пауне: подручје села Пауне (I-IV).

3. 4. 1. 3 ОШ „Андрa Савчић“ (Матична школа)

Уписно подручје

Матична школа: са севера оивичено границом насељеног места Ваљево између Саве Вујановића на североистоку и Ђердапске на северозападу, са југа левом страном Владике Николаја улицом од Душанове до Синђелићеве улице, са истока Душановом улицом од Владике Николаја до Ђердапске затим десном страном Ђердапске према северозападу до изласка из насељеног места Ваљево, са запада левом страном Синђелићевом улицом од Владике Николаја затим Палих бораца и Саве Вујановића према североистоку до изласка из насељеног места Ваљево.

Називи улица које припадају уписном подручју ОШ „Андрa Савчић“:

15. септембра – Војводе Мишића, 5. Пук, 7. Јула – Јована Дучића, Бихаћка, Борска, Бохињска, Бранка Миљковића, Браће Величковића, Владе Зечевића, Владике Николаја – део, Војвођанска, Даничићева, Драгојла Лазића, Дринска, Дрочинска, Дурмиторска, Душанова – десна страна, Ђердапска – десна страна, Ђуре Јакшића, Ж. Марковића, Жупска, Зрмањска, Јадранска, Јакова Ненадовића, Кличевачка, Матије Гупца, Мачванска, Мила Панћића, Миленка Стојиљковића, Миливоја Радосављевића, Миће Станојловића, Мише Рељића, Незнаног јунака, Нишка, Охридска, Палих бораца – лева страна, Пере Комирићанца, Петра Читаковића, Поп Лукина 27-51; 24-50, Прешернова, Призренска, Ресавска, Рудничка, Саве Вујановића – лева страна, Савска, Селимира Ђорђеривћа, Синђелићева – лева страна од Владике Николаја Велимировића, Скопска, Сопоћанска, Косте Андрића, Косте Рацина, Лазаревачка, Ловћенска, Љубе Ковачевића, Љубостињска, Макарска, Миленка Стојиљковића, Студеничка, Тамишка, Текеришка, Тике Марића, Тимочка, Трепчанска, Хварска, Ч. Срећковића, Чачанска, Чегарска, Чокешинска, Шпољарићева.

Издвојена одељења:

ИО Горња Грабовица: подручје села Горња Грабовица и Горња Забрдица (I-IV);

ИО Дивчибаре: подручје насељено места Дивчибаре (I-IV).

3. 4. 1. 4 ОШ „Нада Пурић“ (Матична школа)

Уписно подручје ОШ „Нада Пурић“ је:

са севера оивичено границом насељеног места Ваљево између десне стране Саве Вујановића према северозападу и Новог Насеља, са југа оивичено левом страном Доктора Панћића од Вука Караџића до Нушићеве улице, затим Владике Николаја према истоку до Новог насеља, са истока Вука Караџића улицом од Доктора Панћића до Владике Николаја и улицом Синђелићевом од Владике Николаја затим Палих бораца и Саве Вујановића према североистоку до изласка из насељеног места Ваљево, са запада оивичено је Новим насељем између Владике Николаја улице према Косјерићкој у правцу севера до границе насељеног места Ваљево.

Називи улица које припадају уписном подручју ОШ „Нада Пурић“:

Саве Вујановића - десна, Морачка, Митровачка, Сопоћанска, Студеничка, Милана Ракића, Прилепска, Параћинска, Кајмачаланска, Метохијска, Љубићка, Сремска, Чокешинска, Косјерићка, Банатска, Неретванска, Насеље 27. новембар, Палих бораца-десна, Насеље Сретена Дудића, Обрена Николића, Насеље Милорада Павловића, Пастерова, Блок Наде Пурић, Насеље Миливоја Бјелице, Насеље Збратимљених градова, Владике Николаја - од Улице 15. септембра до фабрике „Крушић“, Селимира Манојловића, Железничка, Вука Караџића – од Карађорђево до Железничке, Др Панћића – од Вука Караџића до Узун Миркове, Владе Даниловића – од Карађорђево до Железничке, Мишарска, Синђелићева – од Карађорђево до Палих бораца, Синђелићев блок, Хајдук Вељкова – од Др Панћића до Владике Николаја, Нушићева од Др Панћића до Владике Николаја, Узун Миркова од Др Панћића до Владике Николаја, Сењак, Пилота Миленка Павловића.

3. 4. 1. 5 ОШ „Сестре Илић“ (Матична школа)

Уписно подручје ОШ „Сестре Илић“ је: са севера оивичено десном страном Владике

Николаја улице од Душанове до Вука Караџића, са југа оивичено делом границом насељеног места Ваљево и делом десном страном пруге према северу, са истока оивичено реком Градац до бране а затим пругом према југу, са запада Душановом улицом од Владике Николаја до Доктора Пантића затим Доктора Пантића до Радничке улице затим Радничком до Мајора Илића па Мајора Илића до Цаке Миливојевић улице и десном страном правца Цаке Миливојевић улице према западу до границе насељеног места Ваљево.

Називи улица које припадају уписном подручју ОШ „Сестре Илић“:

Алексе Шантића, Баирска, Бањалучка, Бирчанинова, Бобовчева, Бранка Радичевића, Браће Југовића, Витковићева, Војводе Мишића (од почетка Пантићеве), Врањска, Вука Караџића (од Тешњара до Пантићеве – лева страна), Гламочка, Голијска, Голубачка, Горана Селаковића, Грачаничка, Грбовићева, Грмечка, Дечанска, Динарска, Др Пантића (од Душанове до Вука Караџића), Душанова (од почетка Пантићеве), Загребачка, Златиборска, Змај Јовина, Зрењаниска, Јабланичка, Јасеничка, Карађорђева (од Радничке до Вука Караџића), Кеј Првог устанка, Кнез Јовице, Кнез Михаилова (од Тешњара до моста на Градцу), Кнеза Милоша (до Радничке), Козарачка, Кордунашка, Космајска, Крагујевачка, Крфска, Мајке Јервросиме, Мајора Илића (до Ловачког дома), Марије Бурсаћ, Марка Краљевића, Милована Глишића, Николе Тесле, Његошева, Омладинска, Паланачка, Партизанска, Плитвичка, Поп Андрије, Поп Лукина (од почетка дуплих трака), Попарски пут, Порторошка, Рајићева, Седлари, Симе Пандуровића, Сићевачка, Сомборска, Тимочка, Топличка, Триглавска, Фочанска, Хаци Рувимова, Церска, Цетињска, Чика Љубина (од почетка до Вука Караџића), Шумадијска.

3. 4. 1. 6 ОШ „Милован Глишић“ (Матична школа)

Уписно подручје

Матична школа: са севера оивичено делом границом насељеног места Ваљево и делом левом страном Ђердапске улице према југу, са југа Мајора Илића улицом од Радничке до Цаке Миливојевић затим у правцу Цаке Миливојевић улице левом страном према западу преко реке Обнице до границе насељеног места Ваљево, са истока Радничком улицом до Доктора Пантића затим Доктора Пантића

улицом до Душанове па Душановом улицом до Ђердапске и Ђердапском улицом према северу до изласка из насељеног места Ваљево, са запада границом насељеног места Ваљево.

Називи улица које припадају уписном подручју ОШ „Милован Глишић“:

Азбуковачка, Алексе Ненадовића, Бањичка, Бело Поље, Боричевачка, Бистричка, Браничевска, Браће Илић, Браће Недић, Брђанска, Буковачка, Власинска, Влашићка, Војводе Бране, Гочка, Гучевска, Далматинска, Дечанска, Димитрија Туцовића и попречним улицама, Докмирска, Др Питовића, Дрварска, Душанова – лева страна, Ђердапска – лева страна, Живана Ђурђевића, Зворничка, Здравка Јовановића, Зеке Буљубаше, Златарска, Ибарска, Јаворска, Јадарска, Јахорниска, Јошевска, Кабларска, Каменичка, Кнеза Милоша од Радничке улице, Козјачка, Копаоничка, Косте Абрашевића, Котешанска, Крајишка, Крањска, Крушевачка, Лелековића, Лепеничка, Лозничка, Мајевичка, Мајора Илића, Мариборска, Милића Кедића, Милице Ножице, Мионичка, Мирочка, Млавска, Моравска, Насеље 29. новембра, Невесињска, Нишавска, Нова 92, Нова 93, Обилићев венац, Обничка, Осечинска, Петра Молера, Пивска, Повленска, Подгоричка, Подгорска, Пожаревачка, Породице Грујић, Порторошка, Прва Пролетерска, Приједорска, Радничка, Рађево село, Рађевска, Ранисава Миливојевића, Ровињска, Романијска, Сењевачка, Сестара Илић, Симе Ненадовића, Слатинска, Смедеревска, Сокобањска, Суботичка, Суводањска, Сурчинска, Таковска, Тиквешка, Тиће Миловановић, Тршићка, Тузланска, Филипа Вишњића, Филипа Кљајића, Хиландарска, Хајдук Станкова, Хомолска, Цаке Миливојевић, Цара Лазара, Царићка, Чакорска, Шибенска.

Издвојено одељење:

ИО Доња Буковица: подручје села Доња Буковица - (I-IV).

3. 4. 1. 7 ОШ „Десанка Максимовић“ (Матична школа)

Уписно подручје ОШ „Десанка Максимовић“ је: са севера оивичено границом насељеног места Ваљево и Доњограбовачком улицом према истоку до изласка из насељеног места Ваљево, са југа реком Колубаром према истоку од правца Милорада Ристића до изласка ван границе насељеног места Ваљево, са истока

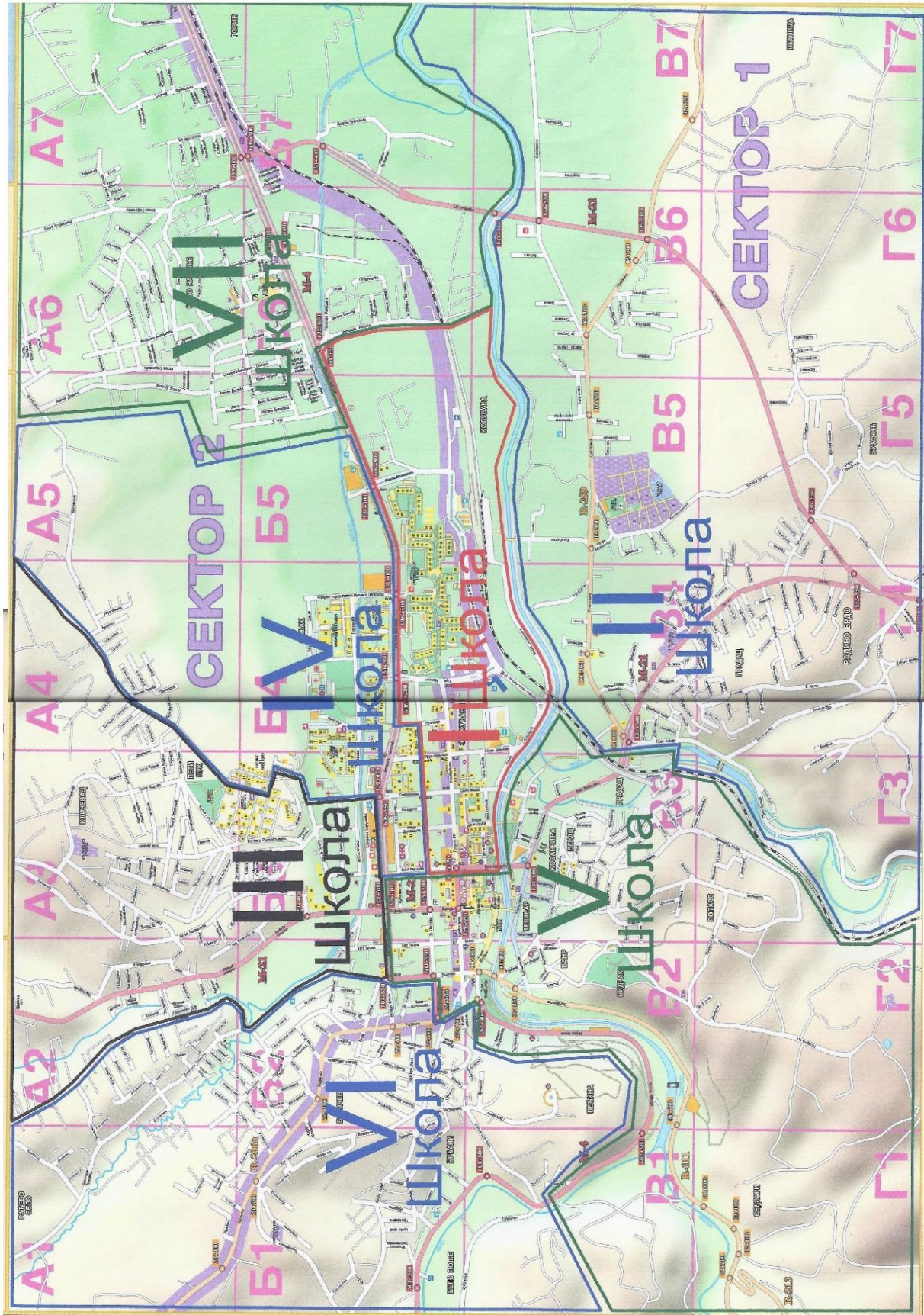
границом насељеног места Ваљево између реке Колубаре према северу до изласка ван границе насељеног места Ваљево, са запада од реке Колубаре у правцу Милорада Ристића улице, затим Милорада Ристића, 9 мај и Алексе Дундића улицом према северу до изласка из насељеног места Ваљево.

Називи улица које припадају уписном подручју ОШ „Десанка Максимовић“:

25. јуна, 3. крајишка, 4. јула, 9. маја, Александара Марковића, Александра Стаменковића, Алексе Дундића, Андрије Хабуша, Ариљска, Бграда Болте, Богољуба Перунића, Боре Атанацковића, Боре Баруха, Бранислава Марковића, Бранка Соларића, Браће Мијушковића, Браће Татовића, Брвеничка, Владике Николаја, Владимира Надзора, Војина Софронића, Војина Танкосића, Гвоздена Бирчанина, Грузанска, Добросава Симића, Добросава Живановића, Доњограбовачка, Драгачевска, Ђеновачка, Живојина Жујовића,

Зарића пут, Ивана Мажуранића, Ивана Цанкара, Ивањичка, Јанка Веселиновића, Јесеничка, Јована Цвијића, Јордана Стајића, Јосипа Мајера, Кнеза Василија Павловића, Книнска, Лајковачка, Љубинка Марића, Љубомира Павловића, Милана Дракулића, Милана Китановића, Милана Станића, Милоја Спасојевића, Милорада Ристића, Милоша Требињца, Надежде Петровић, Никодина Перића, Николе Николића, Обилазни пут, Остоје Стојановића, Пантића пут, Пантићева, Петра Кочића, Петра Муњаса, Пликермајерова, Прошинова, Радисава Милушића, Радована Лутовца, Радована Спасојевића, Радомира Ђурђевића, Ратомомира Васиљевића, Раше Плаовића, Рашка, Саве Допуђе, Саве Керковић, Саве Поповића, Светислава Пандуровића, Станоја Главаша, Старине Новака, Стевана Бороте, Стевана Марковића Сингера, Стевана Филиповића, Стеве Петричевића, Слободана Новаковића, Трг Владике Николаја, Татин пут, Убска, Хумска, Шидска.

На следећој страни дат је графички приказ уписних подручја градских основних школа.



3. 4. 2 Основне школе – Сеоско подручје

3. 4. 2. 1 ОШ „Свети Сава“ Попучке (Матична школа)

Уписно подручје

Матична школа: подручје које је усаглашено са границом уписних подручја ОШ „Десанка Максимовић“ – Татин пут и ОШ „Стеван Филиповић“ у Дивцима – северозападно и југозападно од Омладинског дома у Лукавцу - (I-VIII) и деца са подручја села Дупљај и Доња Забрдица (V-VIII).

Издвојена одељења

ИО Дупљај: подручје села Дупљај (I-IV);

ИО Забрдица: подручје села Доње Забрдица (I-IV).

3. 4. 2. 2 ОШ „Милош Марковић“ Доње Лесковице (Матична школа)

Уписно подручје

Матична школа покрива подручје следећих села: Доње Лесковице (I-VIII) и села Лелић, Стрмна Гора, Богатић, Горње Лесковице, Сушица, Горњи Таор (V-VIII).

Издвојена одељења

ИО Лелић: село Лелић (I-IV), село Стрмна Гора (I-IV), село Сандаљ (I-IV), село Богатић (I-IV);

ИО Горње Лесковице: подручје села Горње Лесковице (I-IV);

ИО Сушица: подручје села Сушица (I-IV);

ИО Горњи Таор: подручје села Горњи Таор (I-IV);

ИО Доњи Таор: подручје села Доњи Таор (I-IV).

3. 4. 2. 3 ОШ „Илија Бирчанин“ Ставе (матична школа)

Уписно подручје

Матична школа покрива подручје следећих села: Ставе, Бобова, Станина река, Ситарнице, Дренаић, Суводање, Лопатањ - (I-VIII) и подручје села Врагочаница - (V-VIII).

Издвојена одељења

ИО Причевић: подручје села Причевић и Мајиновић - (I-VIII) и подручје села Беомужевић и Тупанци - (V-VIII);

ИО Врагочаница: подручје села Врагочаница - (I-IV);

ИО Беомужевић: подручје села Беомужевић - (I-IV);

ИО Тупанци: подручје села Тупанци - (I-IV).

3. 4. 2. 4 ОШ „Драгољуб Илић“ Драчић (Матична школа)

Уписно подручје

Матична школа обухвата подручје следећих села: Драчић, Равње, Ковачице, Зарубе, Бранговић и Белић – (I-VIII) и подручје села Жабари, Бачевци и Пријездић - (V-VIII);

Издвојена одељења

ИО Жабари: подручје села Жабари - (I-IV);

ИО Бачевци: подручје села Бачевци - (I-IV);

ИО Пријездић: подручје села Пријездић - (I-IV).

3. 4. 2. 5 ОШ „Стеван Филиповић“ Дивци (Матична школа)

Уписно подручје

Матична школа обухвата подручје следећих села: Дивци - (I-VIII), Кланица, Лукавац, Ваљевска Лозница и Веселиновац - (V-VIII);

Издвојена одељења

ИО Кланица: подручје села Кланица - (I-IV);

ИО Рабровица: подручје села Лукавац и то североисточни и југоисточни део насељеног места Лукавац у односу на Омладински дом у Лукавцу - (I-IV);

ИО Ваљевска Лозница: подручје села Ваљевска Лозница и Веселиновац - (I-IV).

3. 4. 2. 6 ОШ „Здравко Јовановић“ Поћута (Матична школа)

Уписно подручје

Матична школа обухвата подручје следећих села: Поћута, Мијачи, Совач,

Вујиновача, Ребељ - (I-VIII) и подручје села Стубо, Балиновић, Ровни и Пакље и Брезовице - (V-VIII);

Издвојена одељења

ИО Стубо: подручје села Стубо, Балиновић, Ровни и Пакље - (I-IV);

ИО Брезовице: подручје села Брезовице - (I-IV).

3. 4. 2. 7 ОШ „Прота Матеја Ненадовић“ Бранковина (Матична школа)

Уписно подручје

Матична школа обухвата подручје следећих села: Бранковина, Близоње, Слатина, Козличих (Јазовик) - (I-VIII) и подручје села Бабина Лука - (V-VIII);

Издвојена одељења

ИО Гола глава: подручје села Гола глава (I-VIII) и подручје села Котешница и Јошева - (V-VIII);

ИО Бабина лука: подручје села Бабина лука - (I-IV);

ИО Котешница: подручје села Котешница - (I-IV);

ИО Јошева: подручје села Јошева - (I-IV).

3. 4. 2. 8 ОШ „Милован Глишић“ Ваљевска Каменица (Матична школа)

Уписно подручје

Матична школа обухвата подручје следећих села: Ваљевска Каменица, Стапар - (I-VIII), Горња Буковица, Рабас, Оглађеновац, Миличаница, Осладић, Доња Каменица - (V-VIII);

Издвојена одељења

ИО Горња Буковица – подручје села Горња Буковица и Рабас - (I-IV);

ИО Миличаница – подручје села Миличаница (део атара Миличанице који гравитира ИО Миличаница) - (I-IV);

ИО Убић – подручје села Миличаница (део атара Миличанице који гравитира ИО Убић), село Оглађеновац (део који гравитира ИО Убић) - (I-IV);

ИО Кацапа – подручје села Миличаница (део атара Миличанице који гравитира ИО Кацапа), село Оглађеновац (део који гравитира ИО Кацапа) и село Туђин (део који гравитира ИО Кацапа) - (I-IV);

ИО Осладић – подручје села Осладић и села Туђин (део атара села Туђин који гравитира ИО Осладић) - (I-IV);

ИО Доња Каменица – подручје села Доња Каменица и Врагочанице (део атара Врагочанице који гравитира ИО Доња Каменица) - (I-IV).

3. 4. 3 Основно музичко образовање

Остварује се у Музичкој школи "Живорад Грбић" Ваљево, ул. Карађорђева бр. 122 и у ИО Лајковац и ИО Мионица.

3. 5 Анализа кретања броја ученика првог разреда, укупног броја ученика и броја одељења у претходне четири школске године (2015/2016 - 2018/2019. година)

У циљу анализе тренда кретања броја ученика првог разреда, броја одељења, укупног броја ученика и просечног броја ученика по одељењу у претходне четири школске године (2015/2016. - 2018/2019. година) прикупљени су одговарајући подаци и приказани у Табели 8 и 9.

Табела 8. Приказ броја ученика првака, укупног броја ученика и броја одељења у тренутно важећој мрежи основних школа за период од школске 2015/2016. године до школске 2018/2019. године

Назив основне школе	2015/16		2016/17		2017/18		2018/19	
	Број првака	Број ученика / бр. одељења	Број првака	Број ученика / бр. одељења	Број првака	Број ученика / бр. одељења	Број првака	Број ученика / бр. одељења
1. Прва основна школа	121	984/40	141	989/40	107	955/39	97	944/39
2. В.Н.Велимировић	97	673/31	58	640/30	76	628/30	67	612/30
3. Андра Савчић	123	955/41	112	953/41	116	929/41	124	945/41
4. Нада Пурић	69	515/29	67	528/29	69	547/29	68	556/30

5. Сестре Илић	97	729/32	88	710/32	110	750/33	107	750/32
6. Милован Глишић Ваљево	101	737/32	74	723/31	86	693/30	74	661/28
7. Десанка Максимовић	87	669/26	75	660/26	73	655/26	82	634/25
8. Милош Марковић Доње Лесковице	13	99/12	7	90/12	13	90/12	11	89/12
9. Илија Бирчанин Ставе	14	159/17	17	150/17	15	140/17	18	136/17
10. Драгољуб Илић Драчић	19	148/12	17	141/12	20	141/12	11	126/12
11. Стеван Филиповић Дивци	9	142/11	12	129/11	9	119/11	7	109/11
12. Здравко Јовановић Пођута	16	94/10	4	91/10	7	83/10	11	80/9
13. Свети Сава Попучке	19	153/11	13	161/11	12	145/11	16	138/11
14. Прота Матеја Ненадовић - Бранковина	22	198/19	33	196/19	23	202/19	11	177/18
15. Милован Глишић – В. Каменица	23	169/14	20	167/15	21	161/15	23	162/15
Укупно:	830	6424/337	738	6328/336	757	6238/335	727	6119/330

Анализом прикупљених података може се утврдити да је у претходном периоду, од школске 2015/2016. године до 2018/2019. године, дошло до благог пада како ученика првог разреда, тако и укупног броја ученика. Подаци показују да је до највећег смањења броја уписаних првака у школској 2018/2019. години дошло у Првој основној школи - од 121 ученика првог разреда уписаног у школској

2015/2016, години до 97 уписаних ученика првог разреда у школској 2018/2019. години и ОШ „Милован Глишић“ од 101 уписаног ученика првог разреда до 74 уписана ученика првог разреда у школској 2018/2019. години. На сеоском подручју у истом периоду до највећег смањења уписаних ученика првог разреда је дошло у ОШ “Драгољуб Илић“ Драчић и ОШ „Проте Матеја Ненадовић“ у Бранковини.

Табела 9. Приказ неколико индикатора везаних за основне школе у претходном периоду: број ОШ, број одељења ОШ, укупан број ученика, просечан број ученика у одељењу, број специјалних одељења при ОШ и број ученика у специјалним одељењима

Школска година	Број ОШ	Број одељ. ОШ	Број ученика ОШ	Просечан број ученика у одељењу	Број специјалних одељења при ОШ	Број ученика у специјалним одељењима при ОШ	Број ученика који се образују по ИОП 1 и ИОП 2
2015/16	15	337	6424	16,96	5*	21*	И1- 97 <u>И2- 74</u> = 171
2016/17	15	336	6328	16,75	5*	20*	И1 -87 <u>И2- 76</u> = 163
2017/18	15	335	6238	16,38	5*	23*	И1-129 <u>И2- 93</u> = 222
2018/19	15	330	6119	16,36	5*	21*	И1- 115 <u>И2- 109</u> = 224

Почев од школске 2017/2018. године дошло је до преласка на инклузивни приступ у основном образовању тако да специјална одељења више не егзистирају при основним школама, (осим одељења и ученика који завршавају своје започето образовање у ОШ „Нада Пурић“, а који су се уписали пре школске 2017/2018. године). Сви ученици којима је потребна додатна брига и помоћ укључени су у образовање у складу са индивидуалним образовним плановима (ИОП 1 и ИОП 2).

3. 6 Просторни и кадровски капацитети основних школа

У циљу потпуније анализе података потребних за израду развојног плана мреже основних школа прикупљени су и обрађени подаци који се односе на материјалне издатке матичних школа и њихових издвојених одељења, просторна стања и кадровске капацитете школа (Табела 10 и 11)

Табела 10. Приказ просторног стања и укупних материјалних издатака из буџета града Ваљево

НАЗИВ ОСНОВНЕ ШКОЛЕ	Године изградње и доградње (И + Д)	Површина унутраш. простора – м ²	Површина фискулт. сале - м ²	Површина земљиш. у м ²	Удаљеност до најбл.градске школе а ИО до матичне школе	Реализ. трошкови из буџета града за 2017.г	Планирани трошкови из буџета града за 2018 г.
1.Прва основна школа – матична	1987	6.560	2 сале 907м ²	26.154	700м Нада Пурић	16.977.086	17.095.000
2.В.Н.Велимировић	1985	4780	288	14.100	2000м Сестре Илић	13.829.000	13.915.000
3. Андра Савчић	1973	3.636	388	10.459	Нада Пурић 770	13.960.414	16.477.000
4. Нада Пурић	1953 И 1961 Д	4.248,81	392-В.С 110-М.С	9.200	Андре Савчић 770м	15.052.000	14.839.000
5. Сестре Илић	1958	4.752	223	5.552	Прва основна 1,4км	14.402.736	12.718.000
6. Милован Глишић Ваљево	1961 И 1973 Д	3.789	200	5.950	Андре Савчић- 1.500м	12.002.910	14.280.000
7. Десанка Максимовић	1978	3.900	650	22.750	Прва основна 3,5км	11.777.632	11.227.000
8. Милош Марковић – Доње Лесковице	1968	1.414,42	нема	24.246	20км ОШ Сестре Илић	7.895.000	7.996.000
9. Илија Бирчанин Ставе	1879 И 1926 Д	830	нема	13.798	26км ОШ М.Глишић - Ва	12.766.000	9.998.000
10. Драгољуб Илић Драчић	2000	2.886	358	8.000	10КМ ОШ В.Н.Велимиров	10.180.000	12.111.000
11. Стеван Филиповић Дивци	1999	2.191	282	18.700,43	12КМ ОШ Д.Максимовић	9.259.460	10.009.000
12. Здравко Јовановић Поћута	1870 И 1902,1949 1977,1983Д	776	нема	7.595	25КМ ОШ С-Илић	6.510.000	7.430.000
13. Свети Сава Попучке	1901 И 1986 Д	1.022	нема	13.014	6КМ ОШ Д.Максимовић	7.065.000	6.510.000
14. Прота Матеја Ненадовић-Бранковина	1957 И 1973 Д	879,02	нема	80.582	10КМ ОШ А.Савчић	9.828.923	10.490.800
15. Милован Глишић -В. Каменица	1936И- г.згр1978И- д.згр2000Дд.зг	2.039	10,47	3.760	25КМ ОШ М.Глишић - Ваљево	10.619.000	11.812.000
УКУПНО:						172.125.161	176.907.800

Табела 11. Приказ укупног броја ученика и кадровских капацитета школе

НАЗИВ ОСНОВНЕ ШКОЛЕ	Укупан број ученика 2016/17	Укупан број запослених 2016/17	Број обрач. радника 2016/17	Укупан број ученика 2018/19	Укупан број запослених 2018/19	Број обрач. радника 2018/19
1.Прва основна школа	989	95	85,66	944	94	84,15
2.В.Н.Велимировић	640	68	62,69	612	71	62,77
3. Андра Савчић	953	86	80,20	945	88	80,20
4. Нада Пурић	528	69	57,3	556	70	59,62
5. Сестре Илић	710	75	67,32	750	75	66,10
6. Милован Глишић Ваљево	723	71	63,10	661	64	57,25
7. Десанка Максимовић	660	62	53,86	634	61	53,29
8. Милош Марковић – Доње Лесковице	90	34	26,52	89	36	27,92
9. Илија Бирчанин Ставе	150	42	34,76	136	40	33,55
10. Драгољуб Илић - Драчић	141	38	28,19	126	39	28,68
11. Стеван Филиповић Дивци	129	37	25,79	109	38	25,50
12. Здравко Јовановић Поћуга	91	35	22,87	80	31	20,13
13. Свети Сава Попучке	161	41	23,54	138	43	23,27
14. Прота Матеја Ненадовић-Бранковина	196	48	40,04	177	47	38,39
15. Милован Глишић -В. Каменица	167	46	33,85	161	44	32,98
УКУПНО:	6328	847	705,69	6118	841	693,80

На основу изнетог приказа (Табела 10 и 11) просторних, кадровских капацитета и материјалних издатака школа, прикупљених и ажурираних у току школске 2018/2019. године, може се закључити следеће:

Град Ваљево је у претходном периоду континуирано издвајао значајна финансијска средства у сређивање и опремање школа. Истовремено са стварањем савремених услова

за рад и образовање у школама на градском подручју, град је издвајао средства за инвестиционо улагање и опремање матичних школа на сеоском подручју и њихових издвојених одељења у циљу изједначавања услова рада са школама на градском подручју.

4. План развоја мреже јавних основних школа

За израду плана мреже јавних основних школа примарни су подаци о тренутном броју ученика и пројекције броја првака за период школска 2019/2020. година до школске 2024/2025. године, за матичне школе и њихова издвојена одељења (Табела од броја 12 – 24).

Табела 12. План развоја мреже јавних основних школа

Школа	Укупан број ученика I разреда у шк. 2018/19	Укупан број ученика II- IV разреда 2018/19	Укупан број ученика V –VIII разреда 2018/19	Број деце за предш. припремни програм 2018/19	Пројекција првака у шк. 2019/20	Пројекција првака у шк. 2020/21	Пројекција првака у шк. 2021/22	Пројекција првака у шк. 2022/23	Пројекција првака у шк. 2023/24	Пројекција првака у шк. 2024/25
1	2	3	4	5	6	7	8	9	10	11
Прва осн. школа	97	379	468	9	136	135	137	137	140	136
ОШ В.Н.Велимировић	67	222	323	/	89	83	79	78	77	77
ОШ Андра Савчић	124	349	460	12	129	129	129	129	129	129
ОШ Нада Пурић	68	210	278	28	68	70	70	72	72	72
ОШ Сестре Илић	107	304	339	/	110	110	110	110	110	110
ОШ Милован Глишић - Ваљево	74	259	328	/	78	76	77	78	79	81
ОШ Десанка Максимовић	82	238	314	/	80	82	81	84	83	80
ОШ М. Марковић - Лесковице	11	31	47	14	14	9	10	11	3	7
ОШ Илија Бирчанин - Ставе	18	45	73	/	23	21	18	19	30	11
ОШ Драгољуб Илић - Драчић	11	53	62	16	16	13	12	9	11	15
ОШ Стеван Филиповић-Дивци	7	33	69	12	15	14	11	15	13	16
ОШ Здравко Јовановић-Поћута	11	27	42	9	8	7	11	10	9	6

ОШ Свети Сава – Попучке	16	42	80	38	41	39	32	30	22	22
ОШП.М.Ненад. Бранковина	11	81	85	/	32	21	24	24	27	33
ОШ Милован Глишић-Каменица	23	66	119	24	24	23	19	18	21	20
УКУПНО:	727	2339	3087	162	863	832	820	824	826	815

У табели 12. приказан је број ученика уписаних у први разред основних школа на територији града Ваљева, број уписаних ученика од II-IV разреда и број уписаних ученика од V-VIII у школској 2018/2019. години, по школама (на основу података добијених од школа). Такође је на основу података добијених од школа дата пројекција уписа ученика првог разреда за период од школске 2019/2020. године закључно са школском 2024/2025. годином.

У први разред основне школе уписују се деца која до почетка школске године имају најмање шест и по, а највише седам и по година. За упис деце у први разред школске године, пресек је март месец одређене календарске године (деца рођена до марта месеца одређене календарске године). Из наведене табеле и пројекција за наредних шест година, може се закључити да ће број уписаних првака на територији града Ваљева бити у

благом паду - од пројектованог уписа 863 ученика првог разреда за шк. 2019/2020. до 815 пројектованог броја ученика првог разреда за шк. 2024/2025. годину.

4. 1 Градске матичне школе са издвојеним одељењима на сеоском подручју

Пројекција будућих ученика првог разреда, са пројекцијом за матичне школе и издвојена одељења у саставу матичне школе (Табела 13, 14, 15, 16)

Табела 13. Прва основна школа

Школа	Укупан број ученика I разреда у шк. 2018/19	Укупан број ученика II-IV разреда 2018/19	Укупан број ученика V-VIII разреда 2018/19	Број деце за предш. Припреми програм 2018/19	Пројекција а првака у шк. 2019/20	Пројекција првака у шк. 2020/21	Пројекција првака у шк. 2021/22	Пројекција првака у шк. 2022/23	Пројекција првака у шк. 2023/24	Пројекција првака у шк. 2024/25
1	2	3	4	5	6	7	8	9	10	11
Матична школа	97	347	468	/	125	123	127	125	130	124
ИО Јовања	0	4	/	4	5	7	5	6	5	6
ИО Златарић	0	1	/	5	6	5	5	6	5	6
УКУПНО:	97	352	468	9	136	135	137	137	140	136

	Назив школе -Матична -	Издвојена одељења	Удаљеност ИО до матичне школе	Годишњи трошкови ИО из буџета града за 2017 - реализовани	Разредност
1.	Прва основна школа			16.977,086	I-VIII
1.1		Златарић	10 км.	98.913	I-IV
1.2		Јовања	8 км.	166.775	I-IV

Табела 14. „Владика Николај Велимировић“

Школа	Укупан број ученика I разреда у шк. 2018/19	Укупан број ученика II- IV разреда 2018/19	Укупан број ученика V –VIII разреда 2018/19	Број деце за предш. Припремни програм 2018/19	Пројекција а првака у шк. 2019/20	Пројекција првака у шк. 2020/21	Пројекција првака у шк. 2021/22	Пројекција првака у шк. 2022/23	Пројекција првака у шк. 2023/24	Пројекција првака у шк. 2024/25
1	2	3	4	5	6	7	8	9	10	11
Матична школа	65	207	323	/	85	80	75	75	75	75
ИО Белошевац	0	7	/	/	4	2	3	2	1	1
ИО Пауне	2	8	/	/	0	1	1	1	1	1
УКУПНО:	67	222	323	/	89	83	79	78	77	77

	Назив школе - Матична -	Издвојена одељења	Удаљеност ИО до матичне школе	Годишњи трошкови ИО из буџета града за 2017 - реализовани	Разредност
2.	ОШ „Владика Николај Велимировић“			13.210.000	I-VIII
2.1		Белошевац	7 км.	302.000	I-IV
2.2		Пауне	10 км.	257.000	I-IV

Табела 15. ОШ „Андра Савчић“

Школа	Укупан број ученика I разреда у шк. 2018/19	Укупан број ученика II- IV разреда 2018/19	Укупан број ученика V –VIII разреда 2018/19	Број деце за предш. Припремни програм 2018/19	Пројекција првака у шк. 2019/20	Пројекција првака у шк. 2020/21	Пројекција првака у шк. 2021/22	Пројекција првака у шк. 2022/23	Пројекција првака у шк. 2023/24	Пројекција првака у шк. 2024/25
1	2	3	4	5	6	7	8	9	10	11
Матична школа	117	318	460	/	120	120	120	120	120	120
ИО Гор. Грабовица	6	29	/	8	7	7	7	7	7	7
ИО Дивчибаре	1	2	/	4	2	2	2	2	2	2
УКУПНО :	124	349	460	12	129	129	129	129	129	129

	Назив школе - Матична -	Издвојена одељења	Удаљеност ИО до матичне школе	Годишњи трошкови ИО из буџета града за 2017 - реализовани	Разредност
3.	ОШ „Андра Савчић“			12.034.650	I-VIII
3.1		Горња Грабовица	5 км.	1.469.603	I-IV
3.2		Дивчибаре	40 км.	456.161	I-IV

Табела 16. ОШ „ Милован Глишић „ Ваљево

Школа	Укупан бр. ученика I разреда у шк. 2018/19	Укупан бр. ученика II- IV разреда 2018/19	Укупан бр. ученика V VIII разреда 2018/19	Бр. деце за предш. Припремни програм 2018/19	Пројекција првака у шк. 2019/20	Пројекција првака у шк. 2020/21	Пројекција првака у шк. 2021/22	Пројекција првака у шк. 2022/23	Пројекција првака у шк. 2023/24	Пројекција првака у шк. 2024/25
1	2	3	4	5	6	7	8	9	10	11
Матична школа	73	257	328	/	75	73	74	75	76	81
ИО Д. Буковица	1	2	/	2	3	3	3	3	3	/
УКУПНО :	74	259	328	2	78	76	77	78	79	81

ИО Г. Таор	2	2	/	/	/	2	/	1	/	/
ИО Д.Таор	1	4	/	1	1	/	/	/	/	/
ИО Сушица	1	1	/	2	2	2	2	1	1	1
УКУПНО:	11	31	47	14	14	9	10	11	3	7

	Назив школе - Матична -	Издвојена одељења	Удаљеност ИО до матичне школе	Годишњи трошкови ИО из буџета града за 2017 - реализовани	Разредност
1.	ОШ „Милош Марковић“ Доње Лесковице			7.895.000	I-VIII
1.1		Лелић	12 км.	370.000	I-IV
1.2		Горње Лесковице	5,5 км.	313.000	I-IV
1.3		Сушица	9 км.	185.000	I-IV
1.4		Горњи Таор	14,5 км.	276.000	I-IV
1.5		Доњи Таор	23 км.	296.000	I-IV

Подручје ове матичне школе налази се на обронцима ваљевских планина. Географски положај и разуђеност терена не дозвољавају организовање превоза ученика, док је у зимском периоду (због нередовног чишћења и одржавања сеоских путева) отежан долазак ученика пешице и до самог објекта издвојеног одељења. Издвојена одељења ове школа су од матичне школа удаљена од 5,5 км (Горње Лесковице) до 23 км (Доњи Таор).

Пројекција броја будућих ученика првог разреда за ИО Горње Лесковице показује да ће доћи до природног гашења у школској 2021/2022. години, када ће четврти разред завршити уписани ученик првог разреда школске 2018/2019. године. Тренутни ученици овог ИО пешаче до објекта ИО 4 км по планинском терену планине Маглеш.

Табела 18. „Илија Бирчанин“ Ставе

Школа	Укупан број ученика I разреда у шк. 2018/19	Укупан број ученика II- IV разреда 2018/19	Укупан број ученика V –VIII разреда 2018/19	Број деце за предш. Припремни програм 2018/19	Пројекција а првака у шк. 2019/20	Пројекција првака у шк. 2020/21	Пројекција првака у шк. 2021/22	Пројекција првака у шк. 2022/23	Пројекција првака у шк. 2023/24	Пројекција првака у шк. 2024/25
1	2	3	4	5	6	7	8	9	10	11
Матична школа	13	31	53	/	16	14	13	18	20	8
ИО Причевић	3	6	20	/	1	/	2	/	2	/

ИО Врагочаница	1	2	/	/	2	5	1	/	6	2
ИО Беомужевић	1	4	/	/	3	2	1	1	1	1
ИО Тупанци	/	2	/	/	1	/	1	/	1	/
УКУПНО:	18	45	73	/	23	21	18	19	30	11

	Назив школе - Матична -	Издвојена одељења	Удаљеност ИО до матичне школе	Годишњи трошкови ИО из буџета града за 2017 - реализовани	Разредност
2.	ОШ „Илија Бирчанин“			6.569.000	I-VIII
2.1		Причевић	10 км.	5.522.000	I-VIII
2.2		Врагочаница	8 км.	214.000	I-IV
2.3	ИО Причевић (I-VIII)	Беомужевић	5 км	217.000	I-IV
2.4	ИО Причевић (I-VIII)	Тупанци	6 км	217.000	I-IV

ИО Тупанци је удаљено 6 км од осмогодишњег ИО Причевић. По мишљењу саветника за јавни превоз путника у јавном саобраћају и саобраћајног инспектора Градске управе града Ваљева не постоји могућност организовања безбедног превоза за ученике млађих разреда до ИО Причевић јер је пут узан и обрастао дрвећем и на тој деоници пута не би могао да саобраћа аутобус. На основу налаза просветног инспектора због немогућности организовања безбедног превоза ученика потребно је да и ово ИО буде обухваћено мрежом школа.

ИО Врагочаница је удаљена 8 км од матичне школе, а географски положај терена онемогућава увођење саобраћајних линија на релацији од овог издвојеног одељења до матичне школе.

ИО Беомужевић је удаљено 15 км од матичне школе, а од ИО Причевић, које је осморазредно и које похађају ученици старијих разреда из ИО Беомужевић, удаљено је 5 км, али не постоји организован превоз ученика.

Табела 19. ОШ „ Драгољуб Илић „ Драчић

Школа	Укупан број ученика I разреда у шк. 2018/19	Укупан број ученика II- IV разреда 2018/19	Укупан број ученика V –VIII разреда 2018/19	Број деце за предш. Припремни програм 2018/19	Пројекција а првака у шк. 2019/20	Пројекција првака у шк. 2020/21	Пројекција првака у шк. 2021/22	Пројекција првака у шк. 2022/23	Пројекција првака у шк. 2023/24	Пројекција првака у шк. 2024/25
1	2	3	4	5	6	7	8	9	10	11
Матична школа	6	29	62	10	10	4	6	6	5	5
ИО Пријездић	3	10	/	3	3	2	2	1	2	/
ИО Бачевци	2	5	/	/	/	1	1	1	1	1

ИО Жабари	0	9	/	3	3	6	3	1	3	9
УКУПНО:	11	53	62	16	16	13	12	9	11	15

	Назив школе - Матична -	Издвојена одељења	Удаљеност ИО до матичне школе	Годишњи трошкови ИО из буџета града за 2017 – реализ.	Разредност
3.	„Драгољуб Илић“			9.209.554	I-VIII
3.1		Жабари	7 км.	300.513	I-IV
3.2		Бачевци	9 км.	343.276	I-IV
3.3		Пријездић	6 км.	326.657	I-IV

ИО Бачевци су удаљени од матичне школе 9 км и уписно подручје овог ИО је веома разуђено и налази се у брдско планинском подручју планине Маљен. Тренутно наставу у овом ИО похађа 7 ученика, а пројекција првака показује да ће у наредном периоду бити по 1 ученик првог разреда сваке школске године, осим 2019/2020. годину. Узимајући у обзир географски положај уписног подручја и удаљеност места становања ученика до ИО био би отежан њихов превоз до матичне школе, нарочито у зимском периоду због нередовног чишћења и одржавања сеоских путева.

ИО Пријездић у шк.2018/2019. години наставу похађа 13 ученика и 3 предшколца и пројекцију уписа ученика у први разред која показује да ће у посматраном периоду бити задовољавајући укупан број ученика.

ИО Жабари је смештено у новоизграђеном објекту, у школској 2018/2019. години ово ИО похађа 9 ученика и 3 предшколца и пројекција уписа ученика у први разред показује да ће у посматраном периоду бити задовољавајући укупан број ученика.

Табела 20. ОШ „Стеван Филиповић“ Дивци

Школа	Укупан број ученика I разреда у шк. 2018/19	Укупан број ученика II- IV разреда 2018/19	Укупан број ученика V –VIII разреда 2018/19	Број деце за предш. Припремни програм 2018/19	Пројекциј а првака у шк. 2019/20	Пројекција првака у шк. 2020/21	Пројекција првака у шк. 2021/22	Пројекција првака у шк. 2022/23	Пројекција првака у шк. 2023/24	Пројекција првака у шк. 2024/25
1	2	3	4	5	6	7	8	9	10	11
Матична школа	3	11	69	3	5	3	3	4	3	5
ИО Ваљ. Лозница	2	10	/	3	3	4	3	6	3	4
ИО Рабровица	1	9	/	3	5	4	3	4	3	2
ИО Кланица	1	3	/	3	2	3	2	1	4	5
УКУПНО:	7	33	69	12	15	14	11	15	13	16

	Назив школе - Матична -	Издвојена одељења	Удаљеност ИО до матичне школе	Годишњи трошкови ИО из буџета града за 2017 -реализовани	Разредност
4.	„Стеван Филиповић“			7.942.182	I-VIII
4.1		Кланица	4 км.	405.000	I-IV
4.2		Рабровица	2,5 км.	431.600	I-IV
4.3		Ваљевска Лозница	3 км.	480.500	I-IV

ИО Кланица у школској 2018/2019. години похађа 4 ученика, објекат је удаљен од матичне школе 4 км. По мишљењу саветника за јавни превоз путника у јавном саобраћају и саобраћајног инспектора Градске управе града Ваљева не постоји могућност организовања безбедног превоза за ученике млађих разреда до матичне школе. На основу налаза просветног инспектора ово ИО има просторне и техничке могућности за отварање мешовите васпитне групе и из тих разлога потребно је да и ово ИО буде обухваћено мрежом школа.

ИО Рабровица у школској 2018/2019. години похађа 10 ученика и 3 предшколца. Објекат је удаљен 2,5 км од матичне школе, али је географски положај терена неповољан и из тих разлога није могуће организовати превоз ученика до матичне школе.

ИО Ваљевска Лозница у школској 2018/2019. години похађа 15 ученика и у ово издвојено одељење се уписују и похађају наставу деца из села Веселиновац, тако да је укупна удаљеност од места становања до матичне школе већа него што је званично утврђена саобраћајна раздаљина.

Табела 21. ОШ „Здравко Јовановић“ Поћута

Школа	Укупан број ученика I разреда у шк. 2018/19	Укупан број ученика II- IV разреда 2018/19	Укупан број ученика V –VIII разреда 2018/19	Број деце за предш. Припремни програм 2018/19	Пројекција а првака у шк. 2019/20	Пројекција првака у шк. 2020/21	Пројекција првака у шк. 2021/22	Пројекција првака у шк. 2022/23	Пројекција првака у шк. 2023/24	Пројекција првака у шк. 2024/25
1	2	3	4	5	6	7	8	9	10	11
Матична школа	7	17	42	7	6	4	7	9	5	3
ИО Стубо	4	6	/	2	1	3	3	1	1	2
ИО Брезовице	/	4	/	/	1	/	1	/	3	1
УКУПНО :	11	27	42	9	8	7	11	10	9	6

	Назив школе - Матична -	Издвојена одељења	Удаљеност ИО до матичне школе	Годишњи трошкови ИО из буџета града за 2017 - реализовани	Разредност
5.	ОШ „Здравко			3.255.000	I-VIII

	Јовановић“				
5.1		Стубо	11 км.	1.953.000	I-IV
5.2		Брезовице	6 км.	1.302.000	I-IV

Матична школа се налази на обронцима планина Повлен, Медведник и Јабланик, а издвојено одељење Брезовице на планини Повлен. У периоду новембар - март не постоји могућност организовања превоза због специфичности брдско планинског терена и положаја школе, тако да и ученици старијих разреда у том периоду пешаче до матичне школе. У школској 2018/2019. години ово ИО похађа 4 ученика, а пројекција указује на мали број ученика првог разреда у будућем периоду. Али због географског положаја уписног подручја школе, било би тешко изводљиво да

деца млађих разреда похађају наставу и пешаче преко 6 км до матичне школе.

Издвојено одељење Стубо у школској 2018/2019. години похађа 10 ученика, пројекција будућих ученика првих разреда показује да ће у овом ИО бити ученика, а у зимском периоду није могуће организовати превоз до матичне школе због географског положаја терена којим пролази саобраћајница од објекта ИО Стубо до објекта матичне школе.

Табела 22. ОШ „Свети Сава“ Попучке

Школа	Укупан број ученика I разреда у шк. 2018/19	Укупан број ученика II- IV разреда 2018/19	Укупан број ученика V –VIII разреда 2018/19	Број деце за предш. Припремни програм 2018/19	Пројекција а првака у шк. 2019/20	Пројекција првака у шк. 2020/21	Пројекција првака у шк. 2021/22	Пројекција првака у шк. 2022/23	Пројекција првака у шк. 2023/24	Пројекција првака у шк. 2024/25
1	2	3	4	5	6	7	8	9	10	11
Матична школа	14	40	80	33	35	34	27	29	21	21
ИО Дупљај	1	1	/	2	5	/	3	1	/	/
ИО Забрдица	1	1	/	3	1	5	2	/	1	1
УКУПНО:	16	42	80	38	41	39	32	30	22	22

	Назив школе - Матична -	Издвојена одељења	Удаљеност ИО до матичне школе	Годишњи трошкови ИО из буџета града за 2017 - реализовани	Разредност
6.	ОШ „Свети Сава“			6.554.000	I-VIII
6.1		Дупљај	5,5 км.	260.000	I-IV
6.2		Забрдица	5,4 км.	251.000	I-IV

ИО Дупљај и ИО Забрдица су удаљени од матичне школе 5,5 км и 5,4 км. По мишљењу саветника за јавни превоз путника у јавном саобраћају и саобраћајног инспектора Градске управе града Ваљева не постоји могућност организовања безбедног превоза за ученике млађих разреда ИО Дупљај до матичне школе, јер ученици прелазе пут у близини раскрснице где

се укрштају регионални, локални и некатегорисани пут, нити је место обележено одговарајућом саобраћајном сигнализацијом. На основу налаза просветног инспектора ово ИО има просторне и техничке могућности за отварање мешовите васпитне групе и из тих разлога потребно је да и ово ИО буде обухваћено мрежом школа.

Табела 23. ОШ „Прота Матеја Ненадовић“ Бранковина

Школа	Укупан број ученика I разреда у шк. 2018/19	Укупан број ученика II- IV разреда 2018/19	Укупан број ученика V –VIII разреда 2018/19	Број деце за предш. Припремни програм 2018/19	Пројекција а првака у шк. 2019/20	Пројекција првака у шк. 2020/21	Пројекција првака у шк. 2021/22	Пројекција првака у шк. 2022/23	Пројекција првака у шк. 2023/24	Пројекција првака у шк. 2024/25
1	2	3	4	5	6	7	8	9	10	11
Матична школа	5	50	58	/	19	10	11	6	8	13
ИО Гола Глава*	2	13	27	/	4	4	6	6	9	10
ИО Бабина Лука	1	8	/	/	4	3	3	3	/	6
ИО Котешица	1	3	/	/	3	2	3	7	7	3
ИО Јошева	2	7	/	/	2	2	1	2	3	1
УКУПНО:	11	81	85	/	32	21	24	24	27	33

• *осморазредно ИО

	Назив школе - Матична -	Издвојена одељења	Удаљеност ИО до матичне школе	Годишњи трошкови ИО из буџета града за 2017 - реализовани	Разредност
7.	ОШ „Прота Матеја Ненадовић“			5.732.502	I-VIII
7.1		Гола Глава	10 км.	2.308.143	I-IV
7.2		Бабина Лука	5 км.	662.295	I-IV
7.3		Котешица	20 км.	465.530	I-IV
7.4		Јошева	26 км.	660.453	I-IV

ИО Котешница похађа у школској 2018/2019. години 4 ученика млађих разреда. ИО је удаљено 20 км од матичне школе. Због велике

удаљености није могуће организовати безбедан превоз ученика млађих разреда до матичне школе.

Табела 24. ОШ „Милован Глишић“ Ваљевска Каменица

Школа	Укупан број ученика I разреда у шк. 2018/19	Укупан број ученика II- IV разреда 2018/19	Укупан број ученика V –VIII разреда 2018/19	Број деце за предш. Припремни програм 2018/19	Пројекција а првака у шк. 2019/20	Пројекција првака у шк. 2020/21	Пројекција првака у шк. 2021/22	Пројекција првака у шк. 2022/23	Пројекција првака у шк. 2023/24	Пројекција првака у шк. 2024/25
1	2	3	4	5	6	7	8	9	10	11
Матична школа	13	33	119	10	10	6	6	6	7	6
ИО Г. Буковица	6	12	/	6	6	7	7	4	6	7
Ио Д. Каменица	1	2	/	1	1	1	/	/	1	/
ИО Кацапа	/	5	/	2	2	2	1	1	2	2
ИО Миличаница	1	4	/	3	3	2	1	2	1	1
ИО Осладић	1	5	/	/	/	3	2	4	2	3
ИО Убић	1	5	/	2	2	2	2	1	2	1
ИО Оглађеновац	/	/	/	/	/	/	/	/	/	/
УКУПНО :	23	66	119	24	24	23	19	18	21	20

	Назив школе - Матична -	Издвојена одељења	Удаљеност ИО до матичне школе	Годишњи трошкови ИО из буџета града за 2017 -реализовани	Разредност
8.	ОШ „Милован Глишић“ Каменица			9.029.000	I-VIII
8.1		Горња Буковица	13 км.	455.000	I-IV
8.2		Доња Каменица	4 км.	275.000	I-IV
8.3		Оглађеновац	12 км.	/	I-IV
8.4		Осладић	7 км.	180.000	I-IV
8.5		Кацапа	7 км.	240.000	I-IV
8.6		Убић	19 км.	201.000	I-IV
8.7		Миличаница	20 км.	239.000	I-IV

У ИО Оглађеновац у школској 2018/2019. години нема ученика и приказана пројекција показује да неће бити нових уписаних ученика првог разреда, па ово ИО престаје са радом од школске 2019/2020. године.

ИО Доња Каменица у школској 2018/2019. години похађа 4 ученика млађих разреда. По мишљењу саветника за јавни превоз путника у јавном саобраћају и саобраћајног инспектора Градске управе града Ваљева, за ученике млађих разреда није могуће организовати безбедан превоз до матичне школе. Ученици млађих разреда овог ИО требали би да дођу пешке до скретања са магистралног пута што није безбедно јер се ради о државном путу и нема изграђеног тротоара. Окретање аутобуса који би превозио ученике на наведеним локацијама није безбедно нити у складу са Законом о безбедности саобраћаја.

Налазом просветног инспектора констатовано је да превоз ученика из Доње Каменице до матичне школе није безбедан и из тог разлога ово ИО и поред малог броја ученика не може бити затворено.

5. Закључак

План развоја мреже јавних основних школа на територији града Ваљева за период 2019/2020. године до 2022/2023. године заснива се на следећим констатацијама и закључцима:

1. На подручју града Ваљева од укупно 15 јавних основних школа, критеријуме минималног броја ученика и минималног броја одељења испуњава 7 градских матичних основних школа. Критеријум од 480 ученика не испуњава 8 матичних школа на сеоским подручјима. Од тог броја две школе ОШ „Илија Бирчанин Ставе“ и ОШ „Прота Матеја Ненадовић“ испуњавају други прописани критеријум (минимум 16 одељења). За осталих 6 матичних сеоских основних школа испоштован је статусни критеријум да на удаљености до 2 километра не постоји друга основна школа. Матичне школе по постојећој мрежи имају 37 издвојених одељења, а предложени план мреже предвиђа 36 издвојених одељења у школској 2019/2020. години. Организација рада у 8 сеоских матичних основних школа је прилагођена специфичностима брдско - планинског подручја, међусобне удаљености и саобраћајне повезаности са издвојеним одељењима. На одређеним деловима уписних подручја сеоских школа не постоји саобраћајна повезаност издвојених одељења са матичним школама нити могућност извођења организованог превоза. Основна школа "Милош Марковић" Доње Лесковице и њена ИО Горње Лесковице, ИО Горњи Таор и ИО Доњи Таор налазе се на обронцима ваљевских планина на удаљености од 5,5 км до 23 км од матичне школе, тако да није

могуће организовати превоз ученика током целе школске године. ИО Брезовице и ИО Стубо основне школе "Здравко Јовановић" Поћута налазе се на удаљености од 6 км до 11 км од матичне школе, а брдско планински терен уписног подручја ових ИО и матичне школе онемогућава организовање превоза ученика у зимском периоду.

2. Из претходно наведене анализе предлаже се да престане са радом једно ИО и то:

ИО Оглађеновац које припада ОШ „Милован Глишић“ Ваљевска Каменица. У школској 2018/2019. години у овом ИО нема ученика, нити ће према подацима школе у месном подручју овог ИО бити деце за упис у први разред у наредних шест година.

У предложеном развојном плану једно ИО (ИО Оглађеновац) престаје са радом јер нема ученика, што је укупно 1 ИО мање у мрежи школа.

3. У предлогу мреже јавних основних школа прихвата се захтев **Музичке школе „Живорад Грбић“ Ваљево** да се настава основног музичког образовања и васпитања реализује и у *ИО Мионица*. Средства за функционисање овог ИО обезбедиће општина Мионица.

4. Поштујући Закон о основама система образовања и васпитања и критеријуме из Уредбе о критеријумима за доношење акта о мрежи јавних предшколских установа и акта о мрежи јавних основних школа, мрежу јавних основних школа у периоду од школске 2019/2020. године закључно са школском 2022/2023. годином **чини 15 матичних школа и то 7 на територији града Ваљева, 8 на сеоском подручју и 36 издвојених одељења.**

Председник

Комисије за израду нацрта акта
о мрежи јавних предшколских установа и мрежи
јавних основних школа
на територији града Ваљева
Проф. др Миролуб Ивановић, с.р.