



СЛУЖБЕНИ ЛИСТ ГРАДА НИША

ГОДИНА XXXII - БРОЈ 70

НИШ, 1. јул 2024.

Цена овог броја 520 динара
Годишња претплата 5000 динара

ГРАД НИШ ГРАДСКА ИЗБОРНА КОМИСИЈА

1.

На основу члана 59. Закона о локалним изборима („Службени гласник РС”, бр. 14/22 и 35/24), Градска изборна комисија Ниш, на седници одржаној 1. јула 2024. године, донела је

УКУПАН ИЗВЕШТАЈ О РЕЗУЛТАТИМА ИЗБОРА ЗА ОДБОРНИКЕ СКУПШТИНЕ ГРАДА НИША

1. Укупни резултати избора за одборнике Скупштине Града Ниша, одржаних 2. јуна 2024. године, су следећи:

1. БРОЈ ОДРЕЂЕНИХ БИРАЧКИХ МЕСТА:	197
2. БРОЈ БИРАЧА УПИСАНИХ У БИРАЧКИ СПИСАК:	226268
3. БРОЈ БИРАЧА КОЈИ ЈЕ ИЗАШАО НА ИЗБОРЕ:	111170
4. БРОЈ БИРАЧА КОЈИ СУ ГЛАСАЛИ:	111112
5. БРОЈ НЕВАЖЕЋИХ ГЛАСАЧКИХ ЛИСТИЋА:	1875
6. БРОЈ ВАЖЕЋИХ ГЛАСАЧКИХ ЛИСТИЋА:	109237
7. БРОЈ ГЛАСОВА И БРОЈ МАНДАТА КОЈИ ЈЕ ДОБИЛА СВАКА ИЗБОРНА ЛИСТА:	

2. Овај извештај објављује се у „Службеном листу Града Ниша“ и на веб-презентацији Републичке изборне комисије.

3. Овај извештај непосредно по завршетку избора, доставити Министарству државне управе и локалне самоуправе.

Образложење

Редни број	Назив изборне листе	Број гласова који је добила изборна листа	Број мандата који је добила изборна листа
1.	АЛЕКСАНДАР ВУЧИЋ – НИШ СУТРА (Ивица Дачић – Социјалистичка партија Србије – СПС; Расим Љајић – Социјалдемократска партија Србије – СДП Србије; Милан Кркобабић – Партија уједињених пензионера, пољопривредника и пролетера Србије – Солидарност и правда – ПУПС – Солидарност и правда; Драган Марковић Палма – Јединствена Србија - ЈС; др Војислав Шешељ – Српска радикална странка - СРС; Александар Вулин - Покрет социјалиста - ПС; Милица Ђурђевић Стаменковски - Српска странка Заветници - Заветници; Милош Вучевић - Српска напредна странка - СНС)	49230	30
2.	БИРАМО НИШ - ЂОРЂЕ СТАНКОВИЋ (Народни покрет Србије, Демократска странка, Зелено-леви фронт, Покрет слободних грађана)	17914	10
3.	УЈЕДИЊЕНИ - НАДА ЗА НИШ - МИОДРАГ СТАНКОВИЋ - НОВА ДЕМОКРАТСКА СТРАНКА СРБИЈЕ (НОВИ ДСС) - НИШ, МОЈ ГРАД - НАРОДНА СТРАНКА (НС) - СОЦИЈАЛДЕМОКРАТСКА СТРАНКА (СДС) - ДОСТА ЈЕ БИЛО (ДЈБ) – ДЕМОКРАТСКА УНИЈА РОМА (ДУР)	4307	2
4.	ГРУПА ГРАЂАНА „ДР ДРАГАН МИЛИЋ“	27211	16
5.	РУСКА СТРАНКА - РУСИЈА и НИШ у СРЦУ! - Тихомир Перић	1223	1
6.	БОЈАН АВРАМОВИЋ – НЕ ДАМО НИШ	796	0
7.	ЗА НАШ НИШ – ПЕТАР БОГИЧЕВИЋ - Коалиција СНАГА	597	0
8.	ДР САВО МАНОЈЛОВИЋ - И ЈА САМ НИШ - КРЕНИ-ПРОМЕНИ	4371	2
9.	УЈЕДИЊЕНИ ЗА СЕЛО И ГРАД - БУДИМО НА ЧИСТО	637	0
10.	ГЛАС НАРОДА ЈЕ СНАГА НАРОДА	712	0
11.	НИШ, НАШ ГРАД – Бранислав Бане Јовановић – НОВО ЛИЦЕ СРБИЈЕ – Милош Парандиловић	2239	0

Чланом 59. Закона о локалним изборима прописано је: да изборна комисија комисија у року од 96 часова од затварања бирачких места доноси и објављује за сва бирачка места укупан извештај о резултатима локалних избора који садржи: број бирача уписаних у бирачки списак, број бирача који је изашао на изборе, број бирача који су гласали, број неважећих гласачких листића, број важећих гласачких листића, број гласова који је добила свака изборна листа и број мандата који је добила свака изборна листа (став 1); да се број бирача који су гласали утврђује се на основу броја гласачких листића који се налазе у гласачким кутијама (став 2); да ако је поднето правно средство због неправилности током спровођења гласања на бирачком месту и ако је поднето правно средство против решења којим се констатује да се на

бирачком месту не могу утврдити резултати гласања, односно решења којим се поништава гласање на бирачком месту, рок за доношење и објављивање укупног извештаја о резултатима локалних избора рачуна се од дана када су изборној комисији достављене одлуке о свим поднетим правним средствима (став 3); да ако се на појединим бирачким местима спроводи поновно гласање, рок за доношење и објављивање укупног извештаја о резултатима локалних избора рачуна се од затварања бирачког места на којем је најкасније поновљено гласање односно од дана када су локалној изборној комисији достављене одлуке о свим евентуално поднетим правним средствима у вези са поновним гласањем (став 4); да ако је поднет захтев да се изврши контрола записника о раду бирачког одбора по узорку, рок за доношење и објављивање укупног извештаја о резултатима локалних избора рачуна се од завршетка контроле записника о раду бирачког одбора (став 5) и да против укупног извештаја о резултатима локалних избора подносилац проглашене изборне листе и бирач могу поднети приговор изборној комисији у року од 72 часа од објављивања укупног извештаја на веб-презентацији (став 6).

Чланом 60. Закона о локалним изборима прописано је да изборна комисија на веб-презентацији објављује укупан извештај о резултатима локалних избора и резултате гласања за свако бирачко место (став 1.); да се укупан извештај о резултатима избора објављује на начин на који се објављују прописи јединице локалне самоуправе (став 2.) и да непосредно по завршетку избора, изборна комисија доставља министарству које је надлежно за локалну самоуправу укупан извештај о резултатима локалних избора (став 3.).

Градска изборна комисија Ниш констатује да су избори за одборнике Скупштине Града Ниша одржани 2. јуна 2024. године на 197 бирачких места у Граду Нишу, да су, поводом поднетих правних средстава након спроведеног гласања у смислу члана 59. став 3. Закона о локалним изборима, Градској изборној комисији Ниш достављене одлуке о свим поднетим правним средствима, као и да су протекли рокови за подношење правних средстава на одлуке Градске изборне комисије Ниш.

У складу са наведеним, стекли су се услови да, у законом прописаном року, Градска изборна комисија Ниш донесе и објави Укупан извештај о резултатима избора за одборнике Скупштине Града Ниша.

УПУТСТВО О ПРАВНОМ СРЕДСТВУ: Против укупног извештаја о резултатима избора, подносилац проглашене изборне листе и бирач могу поднети приговор Градској изборној комисији Ниш у року од 72 часа од објављивања укупног извештаја на веб-презентацији Републичке изборне комисије.

Број: 013 -1050/2024

У Нишу, 1 . јула 2024. године

ГРАДСКА ИЗБОРНА КОМИСИЈА НИШ

ПРЕДСЕДНИЦА

Данијела Милићевић, с.р.

ОПШТИНА МЕРОШИНА**2.**

На основу члана 40. Статута општине Меровина („Сл. лист града Ниша“, бр. 5/2023 пречишћен текст), члана 32. став 1. тачка 2) Закона о локалној самоуправи („Службени гласник РС“, број 129/07, 83/2014-др. закон, 101/2016-др. закон 47/2018 и 111/2021 др. закон), 78. Закона о буџетском систему („Службени гласник РС“, број 54/2009, 73/2010, 101/2010, 101/2011, 93/2012, 62/2013, 63/2013 исправка, 108/2013 142/14, 68/2015, 103/2015, 99/2016, 113/2017, 95/2018, 31/2019, 72/2019, 149/2020, 118/2021, 38/2022, 118/2021-др. закон и 92/2023),

Скупштина општине Меровина, на седници одржаној дана 20.06.2024. године донела је:

О Д Л У К У
О ЗАВРШНОМ РАЧУНУ БУЏЕТА ОПШТИНЕ МЕРОШИНА ЗА 2023. ГОДИНУ

ОПШТИ ДЕО

Члан 1.

Овом одлуком утврђују се укупно остварени приходи и примања, укупно извршени расходи и издаци, финансијски резултат и рачун финансирања за 2023. годину, као и стање на дан 31.12.2023. године.

Члан 2.

Утврђују се укупни приходи и примања са пренетим неутрошеним средствима и укупни расходи и издаци консолидованог Буџета општине Меровина у 2023. години у следећим износима:

I. Укупни приходи и примања са пренетим средствима	579.412 хиљаде динара
II. Укупни расходи и издаци	561.783 хиљаде динара
III. Разлика (I-II)	17.629 хиљаде динара

Износ од 17.629 хиљада динара представља стање на рачуну буџета општине Меровина на дан 31.12.2023. године и односи се на директне и индиректне кориснике буџета.

Члан 3.

Рачун финансирања за период јануар-децембар 2023. године

Р.бр.	Назив	Екон. класиф.	Остварење
1	2	3	4
1.	Примања од задуживања и продаје финансијске имовине	9	0
	Примања од задуживања	91	0
	Примања од продаје финансијске имовине	92	0
2.	Издаци за отплату главнице и набавку финансијске имовине	6	4.239
3.	Издаци за отплату главнице	61	4.239
4.	Издаци за набавку финансијске имовине	62	0
5.	Примања од задуживања умањена за издатке за отплату главнице	91-61	4.239
6.	Примања од продаје финансијске	92-62	0

	имовине умањена за издатке за набавку финансијске имовине		
7.	Пренета неутрошена средства	3	39.746
8.	Укупан фискални дефицит/суфицит	(7+8)-(4+5)+(92-62)	-17.878
9.	Нето финансирање	(91+92+3)-(61+62)	35.507
10.	Промена стања на рачуну	(7+8)-(4+5)+(91+92+3)-(61+62)	17.629

Нето финансирање у износу од 35.507 хиљада динара, представља разлику између неутрошених средстава из претходне године у износу од 39.746 хиљада динара и издатака за отплату главнице дуга у износу од 4.239 хиљада динара.

Укупна фискални буџетски суфицит/дефицит у износу од 17.878 хиљада динара и пренета неутрошена у износу од 39.746 хиљада умањена за отплату кредита у износу од 4.239 хиљада динара представља расположива средства на рачуну извршења буџета општине Меровина на дан 31.12.2023.године у укупном износу од 17.629 хиљада динара.

Члан 4.

Укупни буџетски суфицит и укупни фискални суфицит за период јануар-децембар 2023.године утврђен је у следећим износима:

Опис	Екон.клас	Буџет.сред	Дод.сред.	Укупно
I. УКУПНА СРЕДСТВА(II+III)	3+7+8+9	532.486	46.926	579.412
II.УКУПНИ ПРИХОДИ И ПРИМАЊА(1+2+3)	7+8+9	493.776	45.890	539.666
1.Текући приходи	7	489.274	45.890	535.164
2.Примања од продајенефинансијске имовине	8	4.502		4.502
3.Примања од задуживања и продаје финансијске имовине	9			
3.1-Примања од продаје финансијске имовине				
III.ПРЕНЕТА СРЕДСТВА	3	38.710	1.036	39.746
IV.УКУПНИ РАСХОДИ И ИЗДАЦИ (4+5+6)	4+5+6	483.892	77.891	561.783
4.Текући расходи	4	425.843	41.255	467.098
5.Издаци за нефинансијску имовину	5	53.810	36.636	90.446
6.Издаци за отплату главнице и набавку финансијске имовине	6	4.239		4.239
6.1.Набавка финансијске имовине				
V.УКУПНА СРЕДСТАВА минусУКУПНИ РАСХОДИ И ИЗДАЦИ(I-IV)	(3+7+8+9)-(4+5+6)	48.594	-30.965	17.629
VI.БУЏЕТСКИ СУФИЦИТ/ДЕФИЦИТ(1+2)-(4+5)	(7+8)-(4+5)	14.123	-32.001	17.878
VII .УКУПНИ ФИСКАЛНИ СУФИЦИТ/ДЕФИЦИТ(VI+(3.1-6.1)	(7+8)-(4+5)-(92-62)	14.123	-32.001	17.878

Буџетски суфицит као разлика између укупног износа текућег прихода , примања по основу продаје нефинансиске имовине и пренетих средстава и укупног износа текућих расхода и издатака за набавку нефинансијске имовине утврђен је у износу од 17.629 хиљада динара.

Члан 5.

Приходи, примања и пренета неутрошена средства буџета општине Мeroшина према економској класификацији и изворима финансирања износе:

у 000 динара

Екон-клас.	Врста прихода	Остварење			
		Укупно	Републ.	Општина	Остали
300000	Пренета неутрошена средства из претходне године	39.746		38.710	1.036
	Текући приходи и примања од продаје нефинансијске имовине	539.666	41.609	493.776	4.281
700000	Текући приходи	535.164	41.609	489.274	4.281
711100	Порези на доходат и капиталне добитке које плаћају физичка лица	208.078		208.078	
713100	Периодични порези на непокретности	25.566		25.566	
713300	Порези на заоставштину, наслеђе и поклон	499		499	
713400	Порези на финансијске и капиталне трансакције	10.988		10.988	
714500	Порези, таксе и накнаде на употребу добара	11.562		11.562	
716100	Други порези које искључиво плаћају предузећа, односно предузетници	3.513		3.513	
732100	Текуће донације од међународних организација	3.719		3.719	
733100	Текући трансфери од других нивоа власти	240.257	32.532	207.725	
733200	Капитални трансфери од других нивоа власти	9.077	9.077		
741500	Закуп непроизведене имовине	248		248	
742100	Приходи од продаје добара и услуга или закупа од стране тржишних организација	2.091		2.088	3
742200	Таксе и накнаде	2.562		2.562	
742300	Споредне продаје добара и услуга врше државне нетржишне јединице	15		14	1
743300	Приходи од новчаних казни за прекршаје	8.397		8.397	
744100	Текући добровољни трансфери од физичких и правних лица	550			550
745100	Мешовити и неодређени приходи	7.702		7.694	8
772100	Меморандумске ставке за рефундацију расхода из претходне године	340		340	
800000	Примања од продаје финансијске имовине	4.502		4.502	
8411	Примања од продаје земљишта	4.502		4.502	
	УКУПНО:	579.412	41.609	532.486	5.317

Члан 6.

Расходи и издаци буџета општине Мeroшина према економској класификацији и изворима финансирања износе:

Екон. клас.	Врста расхода	Укупно	у 000 динара Извор финансирања		
			Република	Општина	Остали
411000	Плате, додаци и накнаде запослених	118.265		118.265	
412000	Социјални доприноси на терет послодавца	17.925		17.925	
413000	Накнаде у натури				
414000	Социјална давања запосленима	7.578		7.578	
415000	Накнада трошкова за запослене	11.555		11.555	
416000	Награде запосленима и остали посебни расходи	1.931		1.931	
421000	Стални трошкови	42.409	2.699	38.662	1.048
422000	Трошкови путовања	1.793		1.793	
423000	Услуге по уговору	50.582	6.584	42.536	1.462
424000	Специјализоване услуге	23.609	1.399	22.210	
425000	Текуће поправке и одржавање	55.647	10	40.120	15.517
426000	Материјал	14.778	2.281	12.497	
441000	Отплате домаћих камата	698		698	
444000	Пратећи трошкови задуживања				
451000	Субвенције јавним нефинансијским предузећима и организацијама	1.012		1.012	
454000	Субвенције приватним предузећима	2.921	1.345	1.576	
463000	Трансфери осталим нивоима власти	55.260		55.260	
464000	Дотације организацијама обавезног социјалног осигурања	14.051		14.051	
465000	Остале дотације и трансфери				
472000	Накнаде за социјалну заштиту из буџета	17.315	8.910	8.405	
481000	Дотације невладиним организацијама	17.327		17.327	
482000	Порези, обавезне таксе, казне, пенали и камате	1.004		1.004	
483000	Новчане казне и пенали по решењу судова	7.635		7.635	
484000	Накнада штете од повреде или штету насталу услед елементарних непогода				
485000	Накнада штете за повреде или штету нанету од стране државних органа	3.803		3.803	
511000	Зграде и грађевински објекти	54.805	2.500	30.146	22.159
512000	Машине и опрема	34.010	10.268	22.033	1.709
513000	Остала некретина и опрема				
515000	Нематеријална имовина	925		925	
541000	Земљиште	706		706	
611000	Отплата главнице домаћим кред.	4.239		4.239	
621000	Набавка домаће финансијске имовине				
	УКУПНО	561.783	35.996	483.892	41.895

Члан 7.

Завршни рачун припрема се у складу са чланом 79. Закона о буџетској систему („Службени гласник РС“, број 54/2009, 73/2010, 101/2010, 101/2011, 93/2012, 62/2013, 63/2013 исправка, 108/2013, 142/14, 68/2015, 103/2015, 99/2016, 113/2017, 95/2018, 31/2019, 72/2019, 149/2020, 118/2021, 38/2022, 118/2021-др. закон и 92/2023) и члана 3. Правилник о начину припреме, састављање и подношење финансијских извештаја корисника буџетских средстава, корисника средстава организације за обавезно социјално осигурање и буџетских фондова („Службени гласник Републике Србије“ број 18/2015, 104/2018, 151/2020, 8/2021, 41/2021, 130/2021 и 17/2022) и садржи:

- 1) Годишњи финансијски извештај о извршењу буџета
- 2) Извештај екстерне ревизије

Форму и садржај годишњих финансијских извештаја, додатних напомена, објашњења и образложења утврдио је министар и то:

- 1) Биланс стања-Образац 1
- 2) Биланс прихода и расхода-Образац 2
- 3) Извештај о капиталним издацима и примањима-Образац 3
- 4) Извештај о новчаним токовима-Образац 4
- 5) Извештај о извршењу буџета – Образац 5

Финансијски извештаји садрже и извештаје који се достављају у писаној форми, а за које нису прописани обрасци, и то:

- 1) Образложење одступања између одобрених средстава и извршења,
- 2) Извештај о коришћењу средстава из текуће и сталне буџетске резерве,
- 3) Извештај о гаранцијама датим у току фискалне године,
- 4) Извештај о примљеним донацијама и задужењу на домаћем и страном тржишту новца и капитала и извршеним отплатама дугова,
- 5) Извештај о реализацији укупних средстава буџета по корисницима, програмима, пројектима, функцијама, економским класификацијама и изворима на нивоу буџета.

Члан 8.

У Завршном рачуну буџета општине Мерошина у консолидованом Билансу стања (Образац 1) на дан 31.12.2023. године утврђена је укупна актива у износу од 756.590 хиљада динара, као и пасива у износу од 756.590 хиљада динара, и то:

Структура активе и пасиве према економској класификацији

у 000 дин

Ознака ОП	Број конта	Опис	Износ из претходне године (почетно ст.)	Износ текуће године		
				Бруто	Испр. вредн.	Нето (5-6)
1	2	3	4	5	6	7
		АКТИВА				
1001	000000	Нефинансијска имовина (1002+1020)	561.615	789.331	156.441	632.890
1002	010000	Нефинанс. имовина у сталним ср. (1003+1007+1009+1011+1015+1018)	560.227	786.501	154.607	631.894
1003	011000	Некретнине и опрема (од 1004 до 1006)	427.296	627.714	142.662	485.052
1004	011100	Зграде и грађевински објекти	393.174	508.146	83.774	424.372
1005	011200	Опрема	33.333	118.682	58.701	59.981
1006	011300	Остале некретнине и опрема	789	886	187	699
1011	014000	Природна имовина (од 1012 до 1014)	35.896	32.101		32.101
1012	014100	Земљиште	19.069	15.274		15.274
1014	014200	Шуме и вода	16.827	16.827		16.827
1015	015000	Нефинансијска имовина у припреми (1016+1017)	76.618	88.197		88.197
1016	015100	Нефинансијска имовина у припреми	76.618	88.197		88.197
1018	016000	Нематеријална имовина (1019)	20.417	38.489	11.945	26.544
1019	016100	Нематеријална имовина	20.417	38.489	11.945	26.544
1020	020000	Нефинансијска имовина у залихама (1021+1025)	1.388	2.830	1.834	996
1025	022000	Залихе ситног инвентара и пот. матер	1.388	2.830	1.834	996

		(1026+1027)				
1026	022100	Залихе ситног инвентара	983	1.775	792	983
1027	022200	Залихе потрошног материјала	405	1.055	1.042	13
1028	100000	Финансијска имовина (1029+1049+1067)	94.233	123.700		123.700
1029	110000	Дугорочна финансијска имовина (1030+1040)	26.331	2.629		2.629
1030	111000	Дугорочна домаћа финансијска имов (од 1031 до 1039)	26.331	2.629		2.629
1039	111900	Домаће акције и остали капитал	26.331	2.629		2.629
1049	120000	Новчана средства, племенити метали, хартије од вредности, потраживања и кр. пласма (1050+1060+1062)	40.982	98.554		98.554
1050	121000	Новчана средства, племенити метали, хартије од вредности (од 1051 до 1059)	39.746	17.629		17.629
1051	121100	Жиро и текући рачун	39.746	17.418		17.418
1052	121200	Издвојена новчана средс.и акредитив		211		211
1060	122000	Краткорочна потраживања (1061)	1.218	80.925		80.925
1061	122100	Потраживања по основу продаје и друга потраживања	1.218	80.925		80.925
1062	123000	Краткорочни пласмани (од 1063 до 1066)	18			
1064	123200	Дати аванси, депозити и кауције	18			
1067	130000	Активна временска разгран(1068)	26.920	22.517		22.517
1070	131200	Обрачунати неплаћени расх.и издаци	26.920	22.517		22.517
1072		УКУПНА АКТИВА (1001+1028)	655.848	913.031	156.441	756.590
Ознака ОП	Број конта	Опис			Износ	
					Прет.година	Текућа год
1	2	3			4	5
		ПАСИВА				
1074	200000	Обавезе (1075+1099+1118+1173+1198+1212)			40.627	111.674
1075	210000	Дугорочне обавезе (1076+1086+1093+1095+1097)			12.471	8.232
1076	211000	Домаће дугорочне обавезе (од 1077 до 1085)			12.471	8.232
1080	211400	Обавезе по основу дугорочних кредита од домаћих пословних банака			12.471	8.232
1118	230000	Обавезе по основу расхода за запослене (1119+1125+1131+1137+1141+1147+1153+1161+1167)			11.089	13.075
1119	231000	Обавезе за плате и додатке (од 1120 до 1124)			9.091	10.685
1120	231100	Обавезе нето плате и додатке			6.631	7.791
1121	231200	Обавезе по основу пореза на плате и додатке			650	769
1122	231300	Обавезе по основу доприноса за пензијско и инвалидско осигурање			1.273	1.496
1123	231400	Обавезе по основу доприноса за здравствено осигурање на плате и додатк			469	549
1124	231500	Обавезе по основу доприноса за незапосленост на плате и додатке			68	80
1125	232000	Обавезе по основу накнада запосленима (од 1126 до 1130)			2	
1127	232200	Обавезе по основу пореза на плате за накнаде запосленима			2	
1137	234000	Обавезе по основу социјалних доприноса на терет послодавца (од 1138 до 1140)			1.396	1.697
1138	234100	Обавезе по основу доприноса за пенз.и инвалидско осиг.на тер.послодав.			922	1.122
1139	234200	Обавезе по основу доприноса за здравствено осигурање на терет			474	575

		послода.		
1147	236000	Обавезе по основу социјалне помоћи запосленима (од 1148 до 1152)		27
1148	236100	Обавезе по основу нето исплата социјалне помоћи запосленима		18
1149	236200	Обавезе по основу пореза на социјалну помоћ запосленима		1
1150	236300	Обавезе по основу доприноса за пен.и инв.осиг.за соц.помоћ запосленима		6
1151	236400	Обавезе по основу доприноса за здр.осиг.за социјалну помоћ запосленима		2
1153	237000	Службена путовања и услуге по уговору (од 1154 до 1160)	600	666
1156	237300	Обавезе по основу нето исплата за услуге по уговору	100	430
1157	237400	Обавезе по основу пореза на исплате за услуге по уговору	220	64
1158	237500	Обавезе по основу доприноса за пен и инвал осиг за услуге по уговору	267	121
1159	237600	Обавезе по основу доприноса за здравствено осиг за услуге по уговору	12	46
1160	237700	Обавезе по основу доприноса за случај незапослености за услуге по угов.	1	5
1198	250000	Обавезе из пословања(1199+1203+1206+1208)	15.831	9.442
1199	251000	Примљени аванси,депозити и кауције (од 1200 до 1202)	11	
1200	251100	Примљени аванси	11	
1203	252000	Обавезе према добављачима (1204+1205)	10.536	9.442
1204	252100	Добављачи у земљи	10.536	9.442
1208	254000	Остале обавезе (1209 до 1211)	5.284	
1209	254100	Обавезе из односа буџета и буџетских корисника	4.246	
1211	254900	Остале обавезе из пословања	1.038	
1212	290000	Пасивна временска разграничења (1213)	1.236	80.925
1213	291000	Пасивна временска разграничења (од 1214 до 1217)	1.236	80.925
1215	291200	Разграничеви плаћени расходи и издаци	18	
1216	291300	Обрачунати ненаплаћени приходи и примања	1.218	80.925
1218	300000	Капитал,утврђивање резултата пословања и ванбилансна евиденција (1219+1229+1230+1231+1232+1233+1234)	615.221	644.916
1219	310000	Капитал (1220)	575.475	627.287
1220	311000	Капитал (1221+1222+1223+1224+1225+1226+1227+1228)	575.475	627.287
1221	311100	Нефинансијска имовина у сталним средствима	560.227	631.894
1222	311200	Нефинансијска имовина у залихама	1.388	996
1224	311400	Финансијска имовина	26.331	2.629
1226	3116	Утрошена средства текућих прихода и примања од продаје неф.имовине	12.471	8.232
1229	321121	Вишак прихода и примања-суфицит	39.746	17.629
		УКУПНА ПАСИВА (1074+1218)	655.848	756.590

Члан 9.

У билансу прихода и расхода у периоду од 01.јануара до 31.децембра 2023.године(Образац 2) утврђени су следећи износи и то:

У 000 динара

Ознака ОП	Број Конта	Опис	Износ	
			Претходна година	Текућа година
1	2	3	4	5
2001		Текући приходи и примања од продаје нефинансијске имовине (2002+2106)	506.044	539.666
2002	700000	Текући приходи (2003+2047+2057+2069+2094+2099+2103)	506.044	535.164
2003	710000	Порези (2004+2008+2010+2017+2023+2030+2033+2040)	237.447	260.206

2004	711000	Порез на доходак, добит и капиталне добитке (од 2005 до 2007)	189.954	208.078
2010	713000	Порез на имовину (од 2011 до 2016)	32.801	37.053
2017	714000	Порез на добра и услуге (од 2018 до 2022)	11.201	11.562
2030	716000	Други порези (2031+2032)	3.491	3.513
2057	730000	Донације, помоћи и трансфери (2058+2061+2066)	252.181	253.053
2061	732000	Донације и помоћи од међународних организациј (од 2062 до 2065)	21.466	3.719
2066	733000	Трансфери од других нивоа власти (2067+2068)	230.715	249.334
2069	740000	Други приходи (2070+2077+2082+2089+2092)	15.834	21.565
2070	741000	Приходи од имовине (од 2071 до 2076)	230	248
2077	742000	Приходи од продаје добара и услуга (од 2078 до 2081)	3.633	4.668
2082	743000	Новчане казне и одузета имовинска корист (од 2083 до 2088)	7.521	8.397
2089	744000	Добровољни трансфери од физичких и правних лица (2090+2091)	862	550
2092	745000	Мешовити и неодређени приходи (2093)	3.588	7.702
2094	770000	Меморандумске ставке за рефундацију расхода (2095+2097)	582	340
2095	772000	Меморандумске ставке за рефундацију расхода из претходне године (2098)	582	340
2106	800000	Примања од продаје нефинансијске имовине (2107+2114+2121+2124)		4.502
2124	840000	Примања од продаје природне имовине (2125+2127+2129)		4.502
2125	841000	Примања од продаје земљишта (2126)		4.502

у 000 динара

Ознака ОП	Број конта	Опис	Износ	
			Претходна година	Текућа година
1	2	3	4	5
2131		Текући расходи и издаци за нефинансијску имовину (2132+2300)	501.877	557.544
2132	400000	Текућирасходи (2133+2155+2200+2215+2239+2252+2268+2283)	442.209	467.098
2133	410000	Расходи за запослене (2134+2136+2140+2142+2147+2149+2151+2153)	135.788	157.254
2134	411000	Плате, додаци и накнаде запослених (2135)	103.931	118.265
2136	412000	Социјални доприноси на терет послодавца (од 2137 до 2139)	16.784	17.925
2140	413000	Накнаде у натури (2141)	232	
2142	414000	Социјална давања запосленима (од 2143 до 2146)	2.281	7.578
2147	415000	Накнаде трошкова за запослене (2148)	10.635	11.555
2149	416000	Награде запосленима и остали посебни расходи (2150)	1.925	1.931
2155	420000	Коришћење услуга и роба (2156+2164+2170+2179+2187+2190)	188.952	188.818
2156	421000	Стални трошкови (од 2157 до 2163)	35.298	42.409
2164	422000	Трошкови путовања (од 2165 до 2169)	770	1.793
2170	423000	Услуге по уговору (од 2171 до 2178)	46.556	50.582
2179	424000	Специјализоване услуге (од 2180 до 2186)	20.511	23.609
2187	425000	Текуће поправке и одржавање (2188+2189)	72.327	55.647
2190	426000	Материјал (од 2191 до 2199)	13.490	14.778
2215	440000	Отплата камата и пратећи трошкови задуживања (2216+2226+2233+2235)	598	698
2216	441000	Отплате домаћих камата (од 2117 до 2225)	598	698
2239	450000	Субвенције (2240+2243+2246+2249)	6.307	3.933

2240	451000	Субвенције јавним нефинансијским предузећима и организацијама (2241+2242)	900	1.012
2249	454000	Субвенције приватним предузећима (2250+2251)	5.407	2.921
2252	460000	Донације,дотацијеитрансфери(2253+2256+2259+2262+2265)	73.969	69.311
2259	463000	Трансфери осталим нивоима власти (2260+2261)	59.312	55.260
2262	464000	Дотације организацијама обавезног социјалног осигурања (2263+2264)	14.657	14.051
2268	470000	Социјално осигурање и социјална заштита (2269+2273)	15.655	17.315
2273	472000	Накнаде за социјалну заштиту из буџета (од 2274 до 2282)	15.655	17.315
2283	480000	Остали расходи (2284+2287+2291+2293+2296+2298)	20.940	29.769
2284	481000	Дотације невладиним организацијама (2285+2286)	15.542	17.327
2287	482000	Порези,обавезне таксе,казне,пенали и камате (од 2288 до 2290)	542	1.004
2291	483000	Новчане казне и пенали по решењу судова (2292)	3.572	7.635
2296	485000	Накнада штета за повреде или штету нанету од стране државних органа (2297)	1.284	3.803
2300	500000	Издаци за нефинансијску имовину (2301+2323+2332+2335+2343)	59.668	90.446
2301	510000	Основна средства (2302+2307+2317+2319+2321)	59.232	89.740
2303	511000	Зграде и грађевински објекти (од 2303 до 2306)	42.940	54.805
2307	512000	Машине и опрема (од 2308 до 2316)	15.448	34.010
2321	515000	Нематеријална имовина (2322)	844	925
2335	540000	Природна имовина (2336+2338+2340)	436	706
2336	541000	Земљиште(2337)	436	706
		УТВРЂИВАЊЕ РЕЗУЛТАТА ПОСЛОВАЊА		
2346		Вишак прихода и примања-буџетски суфицит(2001-2131)	4.167	
2347		Мањак прихода и примања-буџетски дефицит (2131-2001)		17.878
2348		Кориговање вишка,односно мањка прихода и примања (од 2349 до 2353)	39.826	39.746
2349		Део нераспоређеног вишка прихода и примања из ранијих година који је коришћен за покриће расхода и издатака текуће године	39.826	39.746
2354		Покриће извршених издатака из текућих прихода и примања (2355+2356)	4.247	4.239
2355		Утрошена средства текућих прихода и примања од продаје нефинансијске имовине за отплату обавеза по кредитима	4.247	4.239
2357		Вишак прихода и примања – суфицит (2346+2348-2354)>0 или (2348-2347-2354)<0	39.746	17.629

Члан 10.

У извештају о капиталним издацима и финансирању у периоду од 01.јануара до 31.децембра 2023.године(Образац 3) утврђени су укупни издаци (класа 5 + класа 6) у износу од 94.685 хиљада, а са друге стране укупни извори финансирања (класа 8 + класа 9) у износу од 4.502 хиљаде динара, за те капиталне издатке, односно исказан је мањак новчаних примања у износу од 90.183 хиљаде динара који је финансиран из текућих прихода буџета.

Структура примања и издатака:

у 000 динара

Ознака ОП	Број конта	Опис	Износ	
			Претходна година	Текућа година
3001		Примања (3002+3027)		4.502
3002	800000	Примања од продаје нефинансијске имовине (3003+3010+3017+3020)		4.502
3020	840000	Примања од продаје природне имовине (3021+3023+3025)		4.502
3021	841000	Примања од продаје земљишта (3022)		4.502

3067		Издаци (3068+3114)	63.915	94.685
3068	500000	Издаци за нефинансијску имовину (3069+3091+3100+3103+3111)	59.668	90.446
3069	510000	Основна средства (3070+3075+3085+3087+3089)	59.232	89.740
3070	511000	Зграде и грађевински објекти (од 3071 до 3074)	42.940	54.805
3075	512000	Машине и опрема (од 3076 до 3084)	15.448	34.010
3089	515000	Нематеријална имовина (3090)	844	925
3103	540000	Природна имовина (3104+3106+3108)	436	706
3104	541000	Земљиште (3105)	436	706
3114	600000	Издаци за отплату главнице и набавку финансијске имовине (3115+3140)	4.247	4.239
3115	610000	Отплата главнице (3116+3126+3134+3136+3138)	4.247	4.239
3116	611000	Отплата главнице домаћим кредиторима (од 3117 до 3125)	4.247	4.239
3163		Мањак примања (3067-3001)>0	63.915	90.183

Члан 11.

У извештају о новчаним токовима у периоду од 01.јануара до 31.12.2023.године(Образац 4) утврђени су укупни новчани приливи(кориговани са салдом готовин на почетку године) у износу од 579.412 хиљаде динара ,укупни новчани одливи у износу од 561.783 хиљаде динара ,вишак новчаних прилива и салдо готовине на дан 31.12.2023.године у износу од 17.629 хиљаде динара.

Структура новчаних прилива и новчаних одлива

У 000 динара

Ознака ОП	Број конта	Опис	Износ	
			Претходна година	Текућа година
4001		Новчани приливи (4002+4106+4131)	506.044	539.666
4002	700000	Текући приходи (4003+4047+4057+4069+4094+4099+4103)	506.044	535.164
4003	710000	Порези(4004+4008+4010+4017+4023+4030+4033+4040)	237.447	260.206
4004	711000	Порез на доходак, добит и капиталне добитке (од 4005 до 4007)	189.954	208.078
4010	713000	Порез на имовину (од 4011 до 4016)	32.801	37.053
4017	714000	Порез на добра и услуге (од 4018 до 4022)	11.201	11.562
4030	716000	Други порези (4031+40329)	3.491	3.513
4057	730000	Донације, помоћи и трансфери (4058+4061+4066)	252.181	253.053
4061	732000	Донације и помоћи од међународних организација (од 4062 до 4065)	21.466	3.719
4066	733000	Трансфери од других нивоа власти (4067+4068)	230.715	249.334
4069	740000	Други приходи(4070+4077+4082+4089+4092)	15.834	21.565
4070	741000	Приходи од имовине (од 4071 до 4076)	230	248
4077	742000	Приходи од продаје добара и услуга (од 4078 до 4081)	3.633	4.668
4082	743000	Новчане казне и одузета имовинска корист (од 4083 до 4088)	7.521	8.397
4089	744000	Добровољни трансфери од физичких и правних лица (4090+4091)	862	550
4092	745000	Мешовити и неодређени приходи(4093)	3.588	7.702
4094	770000	Меморандумске ставке за рефундацију расхода (4095 40979)	582	340
4097	772000	Меморандумске ставке за рефундацију расхода из претходне године (4098)	582	340
4106	800000	Примања од продаје нефинансијске имовине (4107+4114+4121+4124)		4.502
4124	840000	Примања од продаје природне имовине		4.502

		(4125+4127+4129)		
4125	841000	Примања од продаје земљишта (4126)		4.502
4171		Новчани одливи 84172+4340+4386)	506.124	561.783
4172	400000	Текући расходи (4173+4195 4240+4255+4279+4292+4308+4323)	442.209	467.098
4173	410000	Расходи за запослене (4174+4176+4180+4182+4187+4189+4191+4193)	135.788	157.254
4174	411000	Плате, додаци и накнаде запослених (4175)	103.931	118.265
4176	412000	Социјални доприноси на терет послодавца (од 4177 до 4179)	16.784	17.925
4180	413000	Накнаде у природи(4181)	232	
4182	414000	Социјална давања запосленима (од 4183 до 4186)	2.281	7.578
4187	415000	Накнаде трошкова за запослене (4188)	10.635	11.555
4189	416000	Награде запосленима и остали посебни расходи (41909)	1.925	1.931
4195	420000	Коришћење услуга и роба (4196+4204+4210+4219+4227+4230)	188.952	188.818
4196	421000	Стални трошкови (од 4197 до 4203)	35.298	42.409
4204	422000	Трошкови путовања (од 4205 до 4209)	770	1.793
4210	423000	Услуге по уговору (од 4211 до 4218)	46.556	50.582
4219	424000	Специјализоване услуге (од 4220 до 4226)	20.511	23.609
4227	425000	Текуће понављајуће и одржавање (4228+4229)	72.327	55.647
4230	426000	Материјал (од 4231 до 4239)	13.490	14.778
4255	440000	Отплата камата и пратећи трошкови задуживања (4256+4266+4273+4275)	598	698
4256	441000	Отплата домаћих камаа (од 4257 до 4265)	598	698
4279	450000	Субвенције (4280+4283+4286+4289)	6.307	3.933
4280	451000	Субвенције јавним нефинансијским предузећима и организацијама (4281+4282)	900	1.012
4289	454000	Субвенције приватним предузећима (4290+4291)	5.407	2.921
4292	460000	Донације, дотације и трансфери (4293+4296+4299+4302+4305)	73.969	69.311
4299	463000	Трансфери осталим нивоима власти (4300+4301)	59.312	55.260
4302	464000	Дотације организацијама обавезног социјалног осигурања (4303+4304)	14.657	14.051
4308	470000	Социјално осигурање и социјална заштита (4309+4313)	15.655	17.315
4313	472000	Накнаде за социјалну заштиту из буџета (од 4314 до 4322)	15.655	17.315
4323	480000	Остали расходи (4324+4327+4331+4333+4336+4338)	20.940	29.769
4324	481000	Дотације невладиним организацијама (4325+4326)	15.542	17.327
4327	482000	Порези, обавезне таксе, казне, пенали и камате (од 4328 до 4330)	542	1.004
4331	483000	Новчане казне и пенали по решењу судова (4332)	3.572	7.635
4336	485000	Накнаде штете за повреде или штету нанету од стране државних органа (4337)	1.284	3.803
4340	500000	Издаци за нефинансијску имовину (4341+4363+4372+4375+4383)	59.668	90.446
4341	510000	Основна средства (4342+4347+4357+4359+4361)	59.232	89.740
4342	511000	Зграде и грађевински објекти (од 4343 до 4346)	42.940	54.805
4347	512000	Машине и опрема (од 4348 до 4356)	15.448	34.010
4361	515000	Нематеријална имовина (4362)	844	925
4375	540000	Природна имовина (4376+4378+4380)	436	706
4376	541000	Земљиште (4377)	436	706
4386	600000	Издаци за отплату главнице и набавку финансијске имовине (4387+4412)	4.247	4.239
4387	610000	Отплата главнице (4388+4398+4406+4408+4410)	4.247	4.239
4388	611000	Отплата главнице домаћим кредиторима (од 4389 до 4397)	4.247	4.239

4435		Мањак новчаних прилива (4171-4001)>0	80	22.117
4436		Салдо готовине на почетку године	39.826	39.746
4437		Кориговани приливи за примљена средства у обрачуу (4001+4438)	506.044	539.666
4439		Кориговани одливи за исплаћена средства у обрачуну (4171-4440+4441)	506.124	561.783
4442		Салдо готовине на крају године (4436+4437-4439)	39.746	17.629

Члан 12.

У извештају о извршењу буџета у периоду 01.јануара до 31.12.2023.године (образац 5) утврђена је укупна разлика у износу од 17.878 хиљада динара између укупних прихода и примања у износу од 539.666 хиљада динара и укупних расхода ио издатака у износу од 557.544 хиљаде динара по нивоима финансирања из Републике, општине и осталих извора.

У поступку консолидације у Извештају о извршењу буџета у периоду од 01.01-31.12.2023.године (Образац 5) утврђени су следећи показатељи (извод из обрасца), и то:

Ознака ОП	Број конта	Опис	Износ планираних прихода и расхода	Износ остварених прихода и примања						
				Укупно (од 6 до 11)	Приходи и примања из буџета				Из донација и помоћи	Из осталих извора
					Републике	Аутономне покрајине	Општине	ООС О		
5001		Текући приходи и примања од продаје нефин.имовине (5002+5106)	560.519	539.666	41.609		493.776		3.719	562
5002	700000	Текући приходи (5003+5047+5057+5069+5094+5099+5103)	556.014	535.164	41.609		489.274		3.719	562
5003	710000	Порези (5004+5008+5010+5017+5023+5030+5033+5040)	215.015	260.206			260.206			
5004	711000	Порез на доходак, добит и капиталне добитке (од 5005 до 5007)	215.015	208.078			208.078			
5009	712000	Порез на фонд зарада (5009)	2							
5010	713000	Порез на имовину (од 5011 до 5016)	39.489	37.053			37.053			
5017	714000	Порез на добра и услуге (од 5018 до 5022)	12.245	11.562			11.562			
5030	716000	Други порези(5031+5032)	3.400	3.513			3.513			
5057	730000	Донације, помоћи и трансфери (5058+5061+5066)	262.160	253.053	41.609		207.725		3.719	
5061	732000	Донације од помоћи од међународних организациј (од 5062 до 5065)	4.047	3.719					3.719	
5066	733000	Трансфери од других нивоа власти (5067 +5068)	258.113	249.334	41.609		207.725			
5069	740000	Други приходи (5070+5077+5082+5089+5092)	23.430	21.565			21.003			562
5070	741000	Приходи од имовине (од 5071 до 5076)	525	248			248			
5077	742000	Приходи од продаје добара и услуга (од 5078 до 5081)	5.100	4.668			4.664			4
5082	743000	Новчане казне и одузета имовинска корист (од 5083 до 5088)	8.604	8.397			8.397			
5089	744000	Добровољни трансфери од физичких и правних лица (5090+5091)	250	550						550

5092	745000	Мешовити и неодређени приходи (5093)	8.951	7.702		7.694			8
5094	770000	Меморандумске ставке за рефундацију расхода (5095+5097)	270	340		340			
5097	772000	Меморандумске ставке за рефундацију расхода из претходне године(5098)	270	340		340			
5106	800000	Примања од продаје нефинансијске имовине (5107+5114+5121+5124)	4.505	4.502		4.502			
5124	840000	Примања од продаје природне имовине (5125+5127+5129)	4.505	4.502		4.502			
5125	841000	Примања од продаје земљишта (5126)	4.505	4.502		4.502			
5171		Укупни приходи и примања (5001+5131)	560.519	539.666	41.609	493.776		3.719	562
5173	400000	Текући расходи (5174+5196+5241+5256+5280+5293+5309+5324)	497.241	467.098	23.228	425.843		1.462	16.565
5174	410000	Расходи за запослене (5175+5177+5181+5183+5188+5190+5192+5194)	158.548	157.254		157.254			
5175	411000	Плате, додаци и накнаде запослених (5176)	118.513	118.265		118.265			
5177	412000	Социјални доприноси на терет послодавца (од 5178 до 5180)	18.095	17.925		17.925			
5183	414000	Социјална давања запосленима (од 5184 до 5187)	7.878	7.578		7.578			
5188	415000	Накнада трошкова за запослене (5189)	11.788	11.555		11.555			
5190	416000	Награде запосленима и остали посебни расходи (5191)	2.274	1.931		1.931			
5196	420000	Коришћење услуга и роба (5197+5205+5211+5220+5228+5231)	203.277	188.818	12.973	157.818		1.462	16.565
5197	421000	Стални трошкови(од 5198 до5204)	42.492	42.409	2.699	38.662			1.048
5205	422000	Трошкови путовања (од 5206 до 5210)	2.161	1.793		1.793			
5211	423000	Услуге по уговору (од 5212 до 5219)	54.641	50.582	6.584	42.536		1.462	
5220	424000	Специјализоване услуге (од 5221 до 5227)	27.915	23.609	1.399	22.210			
5228	425000	Текуће поправке и одржавање (5229+5230)	58.026	55.647	10	40.120			15.517
5231	426000	Материјал (од 5232 до 5240)	18.042	14.778	2.281	12.497			
5256	440000	Отплата камата и пратећи трошкови задуживања (5257+5267+5274+5276)	850	698		698			
5257	441000	Отплате домаћих камата (од 5258 до 5266)	800	698		698			
5280	450000	Субвенције (5281+5284+5287+5290)	12.628	3.933	1.345	2.588			
5281	451000	Субвенције јавним нефин. предузећима и организацијама (5282+5283)	1.013	1.012		1.012			
5290	454000	Субвенције приватним предузећима (5291+5292)	11.615	2.921	1.345	1.576			
5293	460000	Донације, дотације и трансфери (5294+5297+5300+5303+5306)	71.340	69.311		69.311			

5300	463000	Трансфери осталим нивоима власти (5301+5302)	56.770	55.260			55.260			
5303	464000	Дотације организацијама обавезног социјалног осигурања (5304+5305)	14.570	14.051			14.051			
5309	470000	Социјално осигурање и социјална заштита(5310+5314)	19.140	17.315	8.910		8.405			
5314	472000	Накнаде за социјалну заштиту из буџета (од 5315 до 5323)	19.140	17.315	8.910		8.405			
5324	480000	Остали расходи (5325+5328+5332+5334+5337+5339)	31.458	29.769			29.769			
5325	481000	Дотације невладиним организацијама (5326+5327)	18.030	17.327			17.327			
5328	482000	Порези,обавезне таксе,казне,пенали и камате(од 5329 до 5331)	1.400	1.004			1.004			
5332	483000	Новчане казне и пенали по решењу судова (5333)	7.878	7.635			7.635			
5337	485000	Накнада штете за повреде или штету нанету од стране државних органа (5338)	4.150	3.803			3.803			
5341	500000	Издаци за нефинансијску имовину (5342+5364+5373+5376+5384)	97.599	90.446	12.768		53.810		21.218	2.650
5342	510000	Основна средства 85343+5348+5358+5360+5362)	96.799	89.740	12.768		53.104		21.218	2.650
5343	511000	Зграде и грађевински објекти(од 5344 до 5347)	60.566	54.805	2.500		30.146		19.509	2.650
5348	512000	Машине и опрема (од 5349 до 5357)	35.183	34.010	10.268		22.033		1.709	
5358	513000	Остале некретнине и опрема(5359)	50							
5362	515000	Нематеријална имовина (5363)	1.000	925			925			
5376	540000	Природна имовина (5377+5379+5381)	800	706			706			
5377	541000	Земљиште (5378)	800	706			706			
5387	600000	Издаци за отплату главнице и набавку финансијске имовине (5388+5413)	4.500	4.239			4.239			
5388	610000	Отплата главнице (5389+5399+5407+5409+5411)	4.500	4.239			4.239			
5389	611000	Отплата главнице домаћим кредиторима (од 5390 до 5398)	4.500	4.239			4.239			
5435		Укупни расходи и издаци (5172+5387)	599.340	561.783	35.996		483.892		22.680	19.215
5436		Текући приходи и примања од продаје нефинансијске имовине (5001)	560.519	539.666	41.609		493.776		3.719	562
5437		Текући расходи и издаци за нефинансијску имовину (5172)	594.840	557.544	35.996		479.653		22.680	19.215
5438		Вишак прихода и примања-буџетски суфицит (5436-5437)>0			5.613		14.123			
5439		Мањак прихода и примања-буџетски дефицит (5437-5436)>0	34.321	17.878					18.961	18.653

5441	600000	Издаци за отплату главнице и набавку финансијске имовине(5387)	4.500	4.239			4.239			
5443		Мањак примања (5441-5440)>0	4.500	4.239			4.239			
5444		Вишак новчаних прилива (5171-5435)>0			5.613		9.884			
5445		Мањак новчаних прилива (5435-5171)>0	38.821	22.117					18.961	18.653

ПОСЕБАН ДЕО

Члан 13.

Укупно планирани и остварени текући приходи и примања као и планирани и остварени текући расходи и издаци у завршном рачуну према свим класификацијама (економска, функционална, организациона) приказани су у Извештају о извршењу буџета општине Меровина за 2023.г. који је саставни део ове одлуке.

Обавезе по основу исплате децембарске зараде укалкулисане су у биланс стања корисника буџета на дан 31.12.2023.г. из рачуноводствених разлога, и ако представљају стварну обавезу буџета у 2024.г. када исте доспевају на исплату. Из ових разлога износ обавеза по основу укалкулисане децембарске плате за 2023.г. не представља прекорачење планиране масе средстава за плате у 2023.г. које су планиране у складу са Законом о буџету Републике Србије.

ЗАВРШНЕ ОДРЕДБЕ

Члан 14.

Завршни рачун буџета општине садржи:

1. Биланс стања на дан 31.12.2023.г,
2. Биланс прихода и расхода у периоду 01.01.2023-31.12.2023.г.,
3. Извештај о капиталним расходима и финансирању у периоду 01.01.2023-31.12.2023. г,
4. Извештај о новчаним токовима у периоду од 01.01.2023-31.12.2023. г.,
5. Извештај о извршењу буџета, сачињен тако да приказује разлику између одобрених средстава и извршења у периоду од 01.01.2023.-31.12.2023.г,
6. Објашњење одступања између одобрених средстава и извршења за период 01.01.2023-31.12.2023.г,
7. Извештај о примљеним донацијама и кредитима на домаћем и страном тржишту новца и капитала и извршеним отплатама дугова у периоду 01.01.2023-31.12.2023 г,
8. Извештај о коришћењу средстава текуће и сталне буџетске резерве у периоду 01.01.2023.-31.12.2023 г.
9. Извештај о гаранцијама датим у току фискалне године у периоду 01.01.2023-31.12.2023 г,
- 10.Извештај екстерне ревизије о финансијским извештајима за период 01.01.2023-31.12.2023.г

Члан 15.

Извештај о извршењу одлуке о буџету општине Меровина за 2023.годину по организационој, економској,функционалној и програмској класификацији је саставни део ове Одлуке.

Члан 16.

Одлуку о завршном рачуну буџета општине Меровина за 2023.годину доставити Министарству финансија Републике Србије, најкасније до 30.јуна 2024.године.

Члан 17.

Ову одлуку објавити у „Службеном листу града Ниша“.

Број :400-565

У Меровини, 20.06.2024.године

СКУПШТИНА ОПШТИНЕ МЕРОШИНА

Председник
Оливер Илић, с.р.

3.

На основу члана 43. Закона о буџетском систему (Сл. Гласник РС, бр. 54/09, 73/2010, 101/2010, 101/2011, 93/2012, 62/2013, 63/2013-испр., 108/2013, 142/2014, 68/2015 др.закон 103/2015, 99/2016, 113/2017, 95/2018, 31/2019, 72/2019, 149/2020, 118/2021, 138/2022 118/2021 др.закони 92/2023), члана 32. Закона о локалној самоуправи (Сл. Гласник РС, бр. 129/07, 83/2014 др.закон, 101/2016 др.закон, 47/2018 и 111/2021-др.закон), члана 40. Статута општине Мeroшина (Сл.лист града Ниша бр.5/2023 пречишћен текст),

Скупштина општине Мeroшина, на седници одржаној дана 20.06.2024.године, донела је је

О Д Л У К У
О ИЗМЕНИ И ДОПУНИ ОДЛУКЕ О БУЏЕТУ ОПШТИНЕ МЕРОШИНА
ЗА 2024.ГОДИНУ

Члан 1.

У Одлуци о буџету општине Мeroшина за 2024.годину („Сл.лист града Ниша“, бр.20/2024) члан 9. мења се и гласи:

У 2024.години ново запошљавање ће се вршити у складу са чланом 27к Закона о буџетском систему и Кадровским планом за 2024.годину, с тим што је реализација запошљавања условљена и расположивом масом средстава за плате обезбеђених овом одлуком.

Број запослених на неодређено и одређено време код корисника буџетских средстава чије се плате финансирају из буџета износи:

Корисници	Укупан број запослених на неодређено време	Укупан број запослених на одређено време
Скупштина општине Мeroшина	1	2
Председник општине	0	2
Општинско веће	0	2
Општинско правобранилаштво	0	1
Општинска управа	49	11
Предшколска установа „Полетарац“	24	10
Народна библиотека Мeroшина	12	0
Туристичка организација Мeroшина	3	0
УКУПНО:	89	28

Члан 2.

Ова промена Одлуке о буџету општине Мeroшина саставни је део Одлуке о буџету општине Мeroшина за 2024.годину („Сл.лист града Ниша“, бр.20/2024) и ступа на снагу осмог дана од објављивања у Службеном листу града Ниша.

Број:400-566

У Мeroшини, 20.06.2024.године

СКУПШТИНА ОПШТИНЕ МЕРОШИНА

Председник,
Оливер Илић, с.р.

4.

На основу члана 2. став 1. тачка 1), члана 10. став 2. тачка 1) и члана 38. став 3. Закона о планском систему Републике Србије ("Службени гласник Републике Србије", бр. 30/2018) и члана 40. Статута општине Мeroшина ("Службени лист града Ниша", бр. 5/2023-пречишћен текст), Скупштина општине Мeroшина на седници одржаној дана 20.06.2024.године доноси

О Д Л У К У**О УСВАЈАЊУ СТРАТЕГИЈЕ РАЗВОЈА УРБАНОГ ПОДРУЧЈА ГРАДА НИША И ОПШТИНА СВРЉИГ, МЕРОШИНА И ГАЦИН ХАН****Члан 1.**

Усваја се Стратегија развоја урбаног подручја Града Ниша и општина Сврљиг, Мeroшина и Гаџин Хан.

Члан 2.

Текст Стратегије развоја урбаног подручја Града Ниша и општина Сврљиг, Мeroшина и Гаџин Хан саставни је део ове Одлуке.

Члан 3.

Ову Одлуку објавити у „Службеном листу града Ниша.“

Број: 02-567

У Мeroшини, 20.06.2024.године,

СКУПШТИНА ОПШТИНЕ МЕРОШИНА

Председник,
Оливер Илић, с.р.

5.

На основу члана 35. став 8 Закона о планирању и изградњи („Службени гласник РС“, број 72/09, 81/09 - исправка, 64/10 - УС, 24/11, 121/12, 42/13 - УС, 50/13 – УС, 98/13 – УС, 132/14, 145/14, 83/18, 31/19, 37/19-др.закон, 9/20, 52/21 и 62/23) и члана 40. Статута општине Мeroшина („Службени лист града Ниша“, број 5/2023-пречишћен текст), Скупштина општине Мeroшина, на седници одржаној 20.06.2024. године, донела је:

ДРУГЕ ИЗМЕНЕ**ПЛАНА ГЕНЕРАЛНЕ РЕГУЛАЦИЈЕ МЕРОШИНА
за катастарске парцеле број 2658/1, 3314 и 3315 К.О. БРЕСТ**

Друге измене Плана генералне регулације Мeroшина за катастарске парцеле број 2658/1, 3314 и 3315 К.О. Брест садрже текстуални део (општи део и плански део), графички део и документациону основу.

О П Ш Т И Д Е О**1. ПОЛАЗНЕ ОСНОВЕ**

На основу Одлуке о изради Друге измене Плана генералне регулације Мeroшина (“Службени лист града Ниша”, број 103/15 и 93/20) за катастарске парцеле број 2658/1, 3314 и 3315 К.О. Брест коју је донела Скупштина општине Мeroшина, на седници одржаној 26.09.2023.године, број: 350-585 и објављена у Службеном листу града Ниша број 90/2023 од 28.09.2023.године, приступа се изради Друге измене Плана генералне регулације Мeroшина (“Службени лист града Ниша”, број 103/15 и 93/20) за катастарске парцеле број 2658/1, 3314 и 3315 К.О. Бресту даљем тексту: *Друге измене Плана*.

Наручилац израде *Друге измене Плана* је ПП „ЕРГОМАДЕ“ Д.О.О. Брест на основу иницијативе упућене надлежном општинском органу (заведене под бројем 350-820 од 11.08.2023.године).

Носилац израде *Друге измене Плана* је Општинска управа општине Мерошина.

Изради *Друге измене Плана* приступило се на основу иницијатива наручиоца ради обезбеђења услова за просторно уређење и изградњу објеката у циљу рационалнијег коришћења простора.

Друге измене Плана врше се у оквиру дефинисане границе измена а остали простор у обухвату користи се према одредницама Плана генералне регулације Мерошина (“Службени лист града Ниша”, број 103/15 и 93/20).

За потребе израде *Друге измене Плана*, не приступа се изради Стратешке процене утицаја на животну средину, на основу претходно обављеног поступка о одлучивању, сходно Закону о стратешкој процени утицаја на животну средину (“Службени гласник РС”, број 135/2004 и 88/2010) и Решења о неприступању изради стратешке процене утицаја на животну средину које је донела Општинска управа општине Мерошина, број 501-843 од 14.09.2023.године.

2. ПРАВНИ И ПЛАНСКИ ОСНОВ

Правни основ за израду *Друге измене Плана* је:

- Закон о планирању и изградњи („Службени гласник РС“, бр. 72/2009, 81/2009-исправка., 64/2010 - одлука УС, 24/2011, 121/2012, 42/2013-одлука УС, 50/2013 - одлука УС и 98/2013 - одлука УС, 132/14, 132/2014, 145/2014, 83/2018, 31/2019 и 37/2019 -др.закон, 9/2020, 52/2021 и 62/2023);
- Правилник о садржини, начину и поступку израде докумената просторног и урбанистичког планирања („Службени гласник РС“ број 32/2019);
- Одлука о изради Друге измене Плана генералне регулације Мерошина (“Службени лист града Ниша”, број 103/15 и 93/20) за катастарске парцеле број 2658/1, 3314 и 3315 К.О. Брест „која је објављена у Службеном листу града Ниша број 90/2023 – у даљем тексту: *Одлука о изради Друге измене Плана*;
- и остала релевантна законска и подзаконска акта која регулишу предметну област.

Плански основ за израду *Друге измене Плана* је:

- Просторни план општине Мерошина 2024 („Службени лист града Ниша“ број 78/12, 17/15 и 56/16);
- Просторни план подручја инфраструктурног коридора аутопута Е-80, деоница Ниш-Мердаре („Службени гласник РС“, бр.102/17, 55/19 и 62/19).

3. ОПИС ГРАНИЦА ИЗМЕНЕ ПЛАНА

3.1. ГРАНИЦА ПЛАНСКОГ ДОКУМЕНТА И ГРАНИЦА ГРАЂЕВИНСКОГ ПОДРУЧЈА

Друге измене Плана раде се у оквиру граница Плана генералне регулације Мерошина (“Службени лист града Ниша”, број 103/15 и 93/20).

Граница грађевинског подручја идентична је граници планског обухвата који је дефинисан у Плану генералне регулације Мерошина (“Службени лист града Ниша”, број 103/15 и 93/20) и не мења се у оквиру ових измена. Граница грађевинског подручја и граница планског обухвата приказана је на свим графичким прилозима.

3.2. ГРАНИЦА ЛОКАЦИЈЕ И ЗОНА ЗА ИЗМЕНУ ПЛАНА

Граница измена обухвата катастарске парцеле 2658/1, 3314 и 3315 у К.О. Брест које су дефинисане *Одлуком о изради Друге измене Плана*. Граница измена приказана је на свим графичким прилозима.

Локација измена налази се уз општински пут Мерошина – Ниш, у оквиру II урбанистичке целине и урбанистичке зоне В2 чија је намена пословно – производни садржаји.

4. ПОСТОЈЕЋА НАМЕНА ПРОСТОРА И ОСНОВНА ОГРАНИЧЕЊА

Простор у обухвату *Друге измене Плана* је у великој мери изграђен и обухвата постојећи производно-пословни комплекс наручиоца израде на катастарској парцели 3314 КО Брест, док је остали простор

неизграђен. Простор је инфраструктурно опремљен у делу изграђеног комплекса. Приступ комплексу је са јужне стране са општинског пута Мерошина – Ниш.

Основна ограничења у простору произилазе од саобраћајне матрице дефинисане у Плану генералне регулације Мерошина ("Службени лист града Ниша", број 103/15 и 93/20) где планирана саобраћајница тангира комплекс са западне стране и онемогућава ширење комплекса. Остала ограничења у простору последица су близине петље Мерошина која је реализована према пропозицијама из Просторног плана посебне намене инфраструктурног коридора аутопута Е-80, деоница Ниш-Мердаре („Службени гласник РС“, бр.102/17, 55/19 и 62/19) са детаљном разрадом и око које су успостављени режими заштите.

5. ИЗВОД ИЗ ПЛАНСКИХ ДОКУМЕНАТА ВИШЕГ РЕДА

Просторни план општине Мерошина 2024 („Службени лист града Ниша“ број 78/12, 17/15 и 56/16)

2.1.4. Грађевинско подручје

Грађевинско подручје обухвата уређене и изграђене делове насеља и засеока, неизграђени део планског подручја одређен за заштиту, уређење или изградњу објекта, као и земљиште намењено инфраструктурним коридорима и објектима. Изградња ће се првенствено реализовати путем реконструкције, у оквиру граница постојећег грађевинског подручја, затим као интерполација у изграђеном ткиву, а потом и на неизграђеном проширењу грађевинског подручја, док је изградња путне мреже планирана претежно на трасама постојећих локалних, шумских и некатегорисаних путева. Интензивна урбанизација предвиђа се дуж трасе ДП I реда М-25 (ДП I Б реда бр. 14)¹.

2.4. Просторни развој и дистрибуција привредних делатности

Имајући у виду компаративне и конкурентске предности планског подручја (демографски потенцијал, локални природни ресурси, природна и културна добра, искуство и традицију пољопривреде, занатства, трговине и у сектору услуга), а уз претпоставку да ће бити испуњени основни предуслови привредног развоја (изградња неопходне саобраћајне и комуналне инфраструктуре, побољшање базичних услуга, стварање динамичног пословног амбијента уз уважавање постојећих потенцијала и ограничења), развој привреде засниваће се на следећим стратешким приоритетима развоја:

- *Развој сектора малих и средњих предузећа и предузетништва (МСПП)* - представља основни облик организовања фирми и генератор развоја, конкурентности и запошљавања. Развој овог сектора је могућ предузимањем мера и пружањем подстицаја оснивању мини и микро предузећа у секторима пољопривреде, пољопривредно-прехрамбене индустрије, туризма и делатностима терцијалног сектора (трговине, занатства и домаће радиности). И у Стратегији одрживог развоја општине Мерошина 2011-2015. године дефинисана је визија развоја по којој је општина Мерошина "лидер у прерађивачкој производњи и туризму – подстичући тиме економски развој, отварање нових радних места и нових инвестиција у циљу унапређења квалитета живота својих суграђана".

2.4.3. Просторни размештај предузетништва и сектора мале привреде

Мала и средња предузећа су облик организовања фирми који поседује велику тржишну и технолошку флексибилност, повећавају конкурентност и доприноси повећању запослености. Она покривају све сфере привреде, али су најбројнија у пољопривреде, агроиндустрији, туризму, транспорту, трговини и сектору услуга, односно у гранама привреде које су у великој мери радно-интензивне. Посебну подршку треба обезбедити за активирање микро бизниса и тзв. мини породичних фирми, развојем и изградњом микро погона у оквиру постојећег стамбеног ткива насеља уз поштовање правила изградње и уређења простора, услова заштите животне средине и концепта одрживог привредног развоја.

Просторни план подручја инфраструктурног коридора ауто-пута Е-80, деоница Ниш-Мердаре, („Службени гласник РС“, бр.102/17, 55/19 и 62/19)

На територији општине Мерошина, обухвата делове катастарских општина Александрово, Брест, Мерошина, Доња Расовача, Горња Расовача и Костадиновац.

¹ Према Уредби о категоризацији државних путева („Сл. гласник РС“, бр. 87/23) ДП IБ реда број 35

Европски пут Е-80 (SEETO рута 7) има саобраћајну функцију I реда која подразумева међусобно повезивање државних (макрорегионалних) саобраћајних тежишта, односно прекогранично повезивање центара сличног значаја. Предметна деоница ауто-пута Е-80 Ниш–Мердаре припада наведеном међународном путном правцу, чија је функција даљинско повезивање већих саобраћајних чворишта. Анализа развијености постојеће путне мреже показала је да је густина мреже државних путева I и II реда у региону близу просека у Републици Србији, док је густина локалне путне мреже испод просека (Саобраћајна студија Генералног пројекта ауто-пута Е-80, SEETO рута 7), што указује да је на предметном простору угрожена функција опслуживања постојеће путне мреже. Стога је неопходно посебну пажњу обратити на то да будући пут највишег функционалног ранга не угрози могућност развоја локалне путне мреже, нарочито у зонама насеља. Коридор ауто-пута Е-80, деоница Ниш–Мердаре, почиње од петље „Мерошина“ (km 821+500) на ауто-путу Е-75 (Коридор X) јужно од Ниша, док се завршава у зони административног прелаза Мердаре. За коридор ауто-пута Е-80 резервише се простор укупне дужине од око 77 km. Ширина експлоатационог појаса (путног земљишта) са једне стране ауто-пута, пре свега услед сложене конфигурације терена, креће се од 35 m до 70 m од осовине ауто-пута. Укупна ширина коридора ауто-пута (појас ауто-пута, заштитни појас, појас контролисаних изградње) износи 700 m. У погледу нивоа детаљности планских решења и планског обухвата предметни коридор ауто-пута Е-80 подељен је на два сектора.

1) први сектор је од петље „Мерошина“ на ауто-путу Е-75 до насеља (профила) Плочник (km 39+419), са планским решењима на нивоу детаљне регулације и границом Просторног плана у ширини коридора ауто-пута (појас контролисаних изградње). Први сектор је подељен у пет деоница (тачка 3.1.1.).

2) други сектор је од Плочника до административног прелаза Мердаре.

Коридор планираног ауто-пута Е-80, деоница Ниш–Мердаре, подељен је на два сектора (пододељак 2.3.) и шест деоница. Због конфигурације терена на свакој од деоница је планиран већи број различитих објеката ауто-пута, као што су мостови, тунели, надвожњаци, подвожњаци и пропусти.

За територију општине Мерошина значајне су следеће деонице:

Деоница 1 (km 0+000 – km 5+500), дужине од 5,5 km – почиње на постојећој петљи „Мерошина“ на коридору ауто-пута Е-75 и завршава се после планиране петље „Мерошина – исток“. У постојећем стању петља „Мерошина“ је облика „труба“, при чему се техничком документацијом предвиђа нова диспозиција у облик „троугао“. Траса планираног ауто-пута Е-80 у свом наставку положена је по постојећем државном путу Iб реда број 35, на начин да се постојећи пут, уз потребно проширење, користи као десна трака планираног ауто-пута, док се лева трака гради као нова. Коридор ауто-пута се пружа по равничарском и благо брдовитом терену, уз пројектовану брзину од 130 km/h. На овој деоници ауто-пута планирана је петља „Мерошина – исток“ (km 5+215). Техничком документацијом је предвиђено да буде облика „труба“, са наплатом путарине.

Деоница 2 (km 5+500 – km 14+284), дужине 8,8 km – почиње после петље „Мерошина – исток“ и завршава се пре планиране петље „Прокупље – исток“. У овој деоници траса ауто-пута пружа се по благо брдовитом терену, све до урбаног подручја Прокупља, уз пројектовану брзину од 130 km/h. Коридор планираног ауто-пута напушта трасу постојећег државног пута Iб реда број 35 и простира се паралелно са њим са северне стране на удаљености између 250 m и 1.600 m. Ауто-пут својом трасом пресеца локалну путну мрежу, и то: пут Мерошина–Рожина, пут Мерошина–Баличевац и пут Југ Богдановац – Арбанасце.

6. ПРЕДМЕТ ИЗРАДЕ ДРУГЕ ИЗМЕНЕ ПЛАНА

Предмет израде *Друге измене Плана* корекција саобраћајног решења ради проширења и комплетирања постојећег производно – пословног комолекса. Корекције саобраћајног решења састоје се у укидању интерне саобраћајнице која тангира комплекс са западне стране и формирање колско-пешачког прилаза уз југозападну границу катастарске парцеле 2648/1 КО Брест. Изменама плана извршене су корекције у погледу саобраћајног, регулационог и нивелационог решења и усклађивања траса инфраструктурних мрежа са новопланираном саобраћајном матрицом.

7. ПОДЛОГЕ ЗА ИЗРАДУ ПЛАНА

За израду *Друге измене Плана* користе се подлоге и карте из важећег планског документа а као релевантна подлога коришћен је катастарски план (ДКП) и копија катастарског плана водова у дигиталном облику, обзиром да су у оквиру обухвата за измену спроведени поступци експропријације и пре/парцелације.

8. ПРЕГЛЕД ПОСЛАТИХ ЗАХТЕВА И ДОСТАВЉЕНИХ ПОДАТАКА ОД СТРАНЕ ОРГАНА, ПОСЕБНИХ ОРГАНИЗАЦИЈА, ИМАЛАЦА ЈАВНИХ ОВЛАШЋЕЊА И ДРУГИХ ИНСТИТУЦИЈА

Назив органа, посебних организација, имаоца јавних овлашћења, и других институција са адресом	Број и датум слања захтева	Услови достављени (број услова/датум)
МИНИСТАРСТВО ЗАШТИТЕ ЖИВОТНЕ СРЕДИНЕ, Немањина 22-26, Београд	350-820 20.10.2023.год.	000378059 2023 29.11.2023.год.
Завод за заштиту природе Србије, Јапанска 35, Београд	350-820 20.10.2023.год.	03 бр 021-826/2 14.03.2023.год.
МИНИСТАРСТВО ОДБРАНЕ, Сектор за материјалне ресурсе, Управа за инфраструктуру, ул. Немањина бр.15, 11000 Београд	350-820 20.10.2023.год.	/
МИНИСТАРСТВО УНУТРАШЊИХ ПОСЛОВА, Управа за ванредне ситуације у Нишу Војводе Мишића 56, 18000 Ниш	350-820 20.10.2023.год.	07.19.2.1. број 217-3308/23-1 25.10.2023.год.
ЗАВОД ЗА ЗАШТИТУ СПОМЕНИКА КУЛТУРЕ НИШ Добричка бр.2, 18000 Ниш	350-820 20.10.2023.год.	1849/2-02 03.11.2023.год.
ЈП „ПУТЕВИ СРБИЈЕ“, Сектор за стратегију, пројектовање и развој Булевар Краља Александра бр.282, 11000 Београд	350-820 20.10.2023.год.	953-21875/23-2 28.11.2023.год.
	Допуна:350-820, 14.12.2023.год.	953-1433 12.01.2023.год.
Предузеће за телекомуникације ТЕЛЕКОМ СРБИЈА а.д. Служба за планирање и изградњу мреже Ниш, Вождова 11а, 18000 Ниш	350-820 20.10.2023.год.	Д211-462319/2-2023СЈ 25.10.2023.год.
ПД за дистрибуцију електричне енергије „ЕПС Дистрибуција“ д.о.о. Београд, Огранак ЕД Прокупље Милоша Обилића 36, 18400 Прокупље	350-820 20.10.2023.год.	Д.10.20.-468752/2-2023 29.11.2023.год.
ЈКП „МЕРОШИНА“ Цара Лазара 21, 18252 Мeroшина	350-820 20.10.2023.год.	73-4/2023 31.10.2023.год.

ПЛАНСКИ ДЕО

1. ИЗМЕНЕ И ДОПУНЕ У ТЕКСТУАЛНОМ ДЕЛУ

(1)

- након последњег става у II ПЛАНСКИ ДЕО / ПРАВИЛА УРЕЂЕЊА / 3. ПРЕТЕЖНА НАМЕНА ЗЕМЉИШТА ПО ЗОНАМА И ЦЕЛИНАМА / 3.5. САОБРАЋАЈ И САОБРАЋАЈНЕ ПОВРШИНЕ / 3.5.4. Простор резервисан за државни пут IA реда Ниш-Приштина **додаје се** напомена која гласи:

„Напомена:

У току је израда Просторног плана општине Мeroшина која има за циљ усаглашавање планских решења са Просторним планом подручја инфраструктурног коридора аутопута Е-80, деоница Ниш-Мердаре („Службени гласник РС“, бр. 102/17, 55/19 и 62/19). Планска решења из просторног плана подручја инфраструктурног коридора садрже детаљну разраду са границом експропријационог појаса и заштитним појасевима.

Предметне измене налазе се у зони петље Мeroшина али граница измена не обухвата саобраћајно решење петље већ је у контактної зони са експропријационим појасом. Планска решења у оквиру ових измена усаглашена су са пројектним решењем из просторног плана подручја инфраструктурног коридора у смислу граница експропријације и граница заштитних појасева а усаглашавање саобраћајног решења са трасом пројектованог аутопута није предмет ових измена.“

(2)

- у поглављу II ПЛАНСКИ ДЕО / ПРАВИЛА УРЕЂЕЊА / 9. ОПШТИ И ПОСЕБНИ УСЛОВИ И МЕРЕ ЗАШТИТЕ ПРИРОДНОГ И КУЛТУРНОГ НАСЛЕЂА, ЖИВОТНЕ СРЕДИНЕ И ЗДРАВЉА ЉУДИ након последње тачке **додаје се нова тачка** 9.7. Услови заштите природе у оквиру *Друге измене Плана*

„9.7. Услови заштите природе у оквиру Друге измене Плана

Обухват Друге измене Плана не налази се унутар заштићеног подручја за које је спроведен или покренут поступак заштите, као ни у обухвату еколошки значајних подручја и коридора еколошке мреже Републике Србије према Уредби о еколошкој мрежи („Сл. Гласник РС“, бр. 102/2012). Предметно подручје налази се у обухвату међународног и национално значајног подручја за птице (IBA) – „Добрић – Нишава“ верификованог 2019. године од стране међународне организације за заштиту птица и њихово станиште – BirdLife International. Подручје је издвојено од међународног значаја због присуства јаребице (*Perdix perdix*) и црноглаве стрнадице (*Emberiza melanocephala*). Предметно подручје налази се у оквиру граница потенцијалног подручја посебне заштите (pSPA) дивљих птица под називом „Добрић – Нишава“ еколошке мреже Натура 2000 у складу са прописом Европске уније – Директива о птицама (Директива о очувању дивљих птица) али на предметним парцелама није евидентирано присуство наведених заштићених врста.

Инфраструктурно опремање комплекса предвидети према високим еколошким стандардима. За осветљење постојећих и планираних саобраћајница користити ЛЕД технологије и да сноп светлости буде уперен ка тлу. Дуж постојећих и планираних саобраћајница предвидети формирање континуалног појаса заштитног линијског зеленила (дрвореди у комбинацији са жбуњем) од врста отпорних на аерозагађење, са израженом функцијом заштите од ветра и средњег и високог ефекта редукције од буке.

Све површине деградираних изградњом потребно је озеленити и санирати искључиво аутохтоним лишћарским и травнатим врстама. Збрањено је уношење и коришћење инвазивних биљних врста за потребе озелењавања. Инвазивне врсте у Србији су: *Acer negundo* (јасенолисни јавор или негундовац), *Amygdalus fruticosa* (багремац), *Robinia pseudoacacia* (багрем), *Ailanthus altissima* (кисело дрво), *Fraxinus americana* (амерички јасен), *Fraxinus pennsylvanica* (пенсилвански јасен), *Celtis occidentalis* (амерички копривић), *Ulmus pumila* (ситнолосни или сибирски брест), *Prunus padus* (сремза), *Prunus serotina* (касна сремза) и др.

Уколико се токо радова наиђе на геолошко-палеонтолошке или минералошко-петролошке објекте, за које се претпоставља да имају својство природног добра, извођач радова дућан је да, у складу са чланом 99. Закона о заштити природе, обавести Министарство заштите животне средине, као и да предузме све мере заштите од уништења, оштећења или крађе до доласка овлашћеног лица.“

(3)

- у поглављу II ПЛАНСКИ ДЕО / ПРАВИЛА УРЕЂЕЊА / 12. ЗОНЕ ЗА КОЈЕ СЕ ОБАВЕЗНО ДОНОСИ ПЛАН ДЕТАЉНЕ РЕГУЛАЦИЈЕ СА ПРОПИСАНОМ ЗАБРАНОМ ИЗГРАДЊЕ ДО ЊЕГОВОГ ДОНОШЕЊА, након последњег става **додаје се** став који гласи:

„Друге измене Плана налазе се у контактної зони експропријационог појаса аутопута и у оквиру граница детаљне разраде за Просторни план посебне намене инфраструктурног коридора аутопута Е-80, деоница Ниш-Мердаре („Службени гласник РС“, бр.102/17, 55/19 и 62/19). У односу на границу експропријационог појаса успостављени су заштитни појасеви аутопута са прописаним ограничењима у свему према графичком прилогу: 4.1а.„Саобраћајно решење и површине јавне наменеса регулационом, нивелационом и аналитичко-геодетским елементима“.“

(4)

- у поглављу III ПРАВИЛА ГРАЂЕЊА / 3. ПРАВИЛА ГРАЂЕЊА ЗА ИНФРАСТРУКТУРНЕ ОБЈЕКТЕ / 3.3. Правила грађења за електроенергетску инфраструктуру, **мења се** други став став који сада гласи:

„Изградња или реконструкција надземне нисконапонске мреже може се вршити сагласно одредбама Правилника о техничким нормативима за изградњу нисконапонских надземних водова („Службени лист СФРЈ“, број 6/92) и Правилника о техничким нормативима за изградњу надземних електроенергетских водова називног напона од 1 kV до 400 kV („Службени лист СФРЈ“, број 65/88 и „Службени лист СРЈ“, број 18/92). Израда спољашњег кабловског развода за напајање објеката могућа је уз услов да се обезбеде минимални потребни размаци у односу на друге врсте инсталација и објеката, као што су телефонски каблови, водовод и канализација, грађевински објекти и слично.“

(5)

- у поглављу III ПРАВИЛА ГРАЂЕЊА / 3. ПРАВИЛА ГРАЂЕЊА ЗА ИНФРАСТРУКТУРНЕ ОБЈЕКТЕ / 3.4. Правила грађења за телекомуникациону инфраструктуру, након последњег става **додаје се** став који гласи:

„Сви коридори телекомуникационе инфраструктуре морају бити заштићени у складу са Правилником о захтевима за утврђивање заштитног појаса за електронске комуникационе мреже и припадајућих средстава, радио коридора и заштитне зоне и начину извођења радова приликом изградње објеката („Службени гласник РС“, број 16/2012).“

(6)

- у поглављу III ПРАВИЛА ГРАЂЕЊА / 3. ПРАВИЛА ГРАЂЕЊА ЗА ИНФРАСТРУКТУРНЕ ОБЈЕКТЕ **мења се** тачка 3.6. Заштитни појасеви линијских инфраструктурних објеката, која сада гласи:

„У складу са законским прописима и подзаконским актима, који третирају одређене линијске инфраструктурне објекте, утврђује се и успоставља режим заштите и ограничава изградња у прописаним заштитним зонама и појасевима.

Саобраћајна инфраструктура:

У складу са члановима 34. и 36. Закона о путевима („Сл. гласник РС“, број 41/2018, 95/2015-др.закон и 92/2023-др.закон) дефинишу се заштитни појас и појас контролисане изградње обострано за јавне путеве према рангу:

Ранг државног пута	Заштитни појас	Појас контролисане изградње
Државни путеви I реда - аутопутеви	40 m	40 m
Остали државни путеви I реда	20 m	20 m
Државни путеви II реда	10 m	10 m
Општински путеви	5 m	5 m

Ширине заштитног појаса и појаса контролисане изградње односе се на путеве ван насеља. Одредбе по питању ширина примењују се и у насељима, ако то није другачије одређено планским документом.

У заштитном појасу поред јавног пута забрањена је изградња грађевинских или других објеката, отварање рудника, каменолома и депонија отпада и смећа као и постављање постројења, уређаја и инсталација, осим изградње саобраћајних површина пратећих садржаја јавног пута, постројења, уређаја и инсталација који служе потребама јавног пута и саобраћаја на јавном путу.

У заштитном појасу државног пута, омеђеног грађевинском линијом, може да се гради, односно поставља, водовод, канализација, топловод, железничка пруга и други сличан објекат, као и телекомуникационе и електро водове, инсталације, постројења и сл., по претходно прибављеној сагласности управљача јавног пута која садржи саобраћајно-техничке услове.

Ширина заштитног појаса државног пута дефинише положај грађевинске линије.

У појасу контролисане изградње, чија је ширина иста као и ширина заштитног појаса, забрањено је отварање каменолома, рудника и депонија смећа и отпада.

Није дозвољено планирати саобраћајно повезивање у функционалном подручју петље Мерошина. У заштитном појасу ширине 40 m, до изградње петље Мерошина, забрањују се све активности укључујући и планирање интерних саобраћајница и евентуалних инсталација. Планска и пројектантска решења не смеју угрожавати путни профил државног пута, безбедно одвијање саобраћаја на делу државног пута у непосредној близини, будуће редовно одржавање и не сме проузроковати потешкоће и додатне трошкове одржавања и експлоатисања.

Стубови осветљења могу се поставити тако да не ометају безбедност саобраћаја на аутопуту, сагласно члану 134. Закон о безбедности саобраћаја на путевима („Сл. гласник РС“, број: 41/2009, 53/2010, 101/2011, 32/2013 – одлука УС, 55/2014, 96/2015 – др. закон, 9/2016 – одлука УС, 24/2018, 41/2018, 41/2018 – др. закон, 87/2018, 23/2019, 128/2020 – др. закон и 76/2023) којим се забрањује постављање предмета који својим обликом, бојом, изгледом или местом постављања подражавају или личе на саобраћајну сигнализацију, или заслепљују учеснике у саобраћају или одвраћају њихову пажњу у мери која може бити опасна за безбедност саобраћаја.

Рекламне табле и панои, уређаји за сликовно или звучно обавештавање или оглашавање могу се постављати поред државног пута на минималној удаљености од 7,0 m, поред општинског пута на минималној удаљености од 5,0m, мерено са спољне стране од ивице коловоза.

У делу насељених места обавезно је спровођење мера заштите од буке, вибрација и загађења ваздуха, свих постојећих стамбених објеката и осталих јавних објеката и садржаја.

Водоводна и канализациона инфраструктура:

- магистрални градски цевовод.....минимално 2,5 m обострано;
- магистрални фекални колекторминимално 1,5 m обострано;
- у заштитном појасу, није дозвољена изградња објеката већ само текуће одржавање у оквиру постојећих габарита; евентуална изградња је могућа, уз прибављање услова надлежне институције;

Електроенергетика:

- надземни вод 35 kV, 110 kV и 220 kV
15 m (по 7,50 m обострано од хоризонталне пројекције далековода);
- надземни вод 1 kV до 35 kV:
 - за голе проводнике 10 m, кроз шумско подручје 3 m;
 - за слабо изоловане проводнике 4 m, кроз шумско подручје 3 m;
 - за самонесеће кабловске снопове 1 m

- подземни електроенергетски водови за напонски ниво 1 kV до 35 kV, укључујући и 35 kV:
 - 1 m од ивице армиранобетонског канала
 - за трансформаторске станице за напонски ниво 1 kV до 35 kV
 - 10 m
 - у заштитном појасу није дозвољена изградња објеката, а евентуална изградња је могућа, уз поштовање одредби Правилника о техничким нормативима за изградњу надземних електроенергетских водова називног напона од 1kV до 400kV („Службени лист СФРЈ“ бр.65/88 и „Службени лист СРЈ“ бр.18/92), уз израду елабората, прибављања услова и сагласности надлежне институције).
- Телекомуникациони коридори:
- у складу са Правилником о захтевима за утврђивање заштитног појаса за електронске комуникационе мреже и припадајућих средстава, радио коридора и заштитне зоне и начину извођења радова приликом изградње објеката („Службени гласник РС“, број 16/2012).
- Гасне инсталације:
- дистрибутивна гасоводна мрежа.....по 1m са обе стране, мерено од ивице гасовода;
 - градска гасоводна мрежа.....по 3m са обе стране, мерено од ивице гасовода.“

2. ИЗМЕНЕ ГРАФИЧКОГ ДЕЛА

Границе *Друге измене Плана* приказане су на свим графичким прилозима. У случају неусаглашености граница и бројева парцела из текстуалног дела и на графичким прилозима, меродавне су границе на графичком прилогу: „Граница плана са поделом обухвата плана на просторне целине“.

Графички прикази постојећег стања:

- Лист бр.1а. Граница плана са поделом обухвата плана на просторне целине.....P 1:2500
Лист бр.2а.Постојећи начин коришћења земљишта са границом постојећег грађевинског подручја.....P 1:2500

Графички прикази планских решења:

- Лист бр.3а.Граница плана и планираног грађевинског подручја насеља са претежном планираном наменом површина.....P 1:2500
Листбр.4.1а.Саобраћајно решење и површине јавне намене са регулационим, нивелационим и аналитичко-геодетским елементима.....P 1:2500
Листбр.4.2а.Попречни профили саобраћајница.....P 1:100
Лист бр.5а. Урбанистичка регулација са грађевинским линијама.....P 1:2500
Лист бр.6.1а.Мреже и објекти инфраструктуре - Електроенергетска и телекомуникациона мрежа и објекти.....P 1:2500
Лист бр.6.2а.Мреже и објекти инфраструктуре - Водоснабдевање и каналисање отпадних вода.....P 1:2500
Лист бр.6.3а. Мреже и објекти инфраструктуре - Гасне инсталације.....P 1:2500
Лист бр.7а. Начин спровођења плана даљом урбанистичком разрадом.....P 1:2500

3. ИЗМЕНЕ АНАЛИТИЧКО-ГЕОДЕТСКИХ ЕЛЕМЕНАТА

- Прилог бр.2. Координате тачака површина јавне намене
Прилог бр.3. Координате осовинских и темених тачака саобраћајнице

4. СМЕРНИЦЕ ЗА СПРОВОЂЕЊЕ ПЛАНА

Друге измене Плана су саставни део Плана генералне регулације Мерошина (“Службени лист града Ниша”, број 103/15 и 93/20).

Сви делови плана који нису обрађени овим изменама спроводе се према Плану генералне регулације Мерошина (“Службени лист града Ниша”, број 103/15 и 93/20).

Примена правила уређења и грађења и урбанистичких параметара је према нормативима дефинисаним Планом генералне регулације Мерошина (“Службени лист града Ниша”, број 103/15 и 93/20) уколико овом изменом није другачије назначено.

Приликом израде урбанистичко - техничке и пројектно – техничке документације за производно-пословни комплекс, који је предмет *Друге измене Плана*, обавеза је прибављања услова, мишљења и сагласности управљача јавног пута.

5. ПРЕЛАЗНЕ И ЗАВРШНЕ ОДРЕДБЕ

Друге измене Плана генералне регулације Мeroшина за катастарске парцеле број 2658/1, 3314 и 3315 К.О. Брест оверевају се потписом председника Скупштине општине и печатом Скупштине општине Мeroшина.

Елаборат плана урађен је у три аналогна и пет дигитална примерка од којих се два аналогна и дигитална примерка налазе у Општинској управи општине Мeroшина, један дигитални примерак доставља се надлежној служби за катастар непокретности Републичког геодетског завода, један дигитални примерак за потребе централног регистра планских докумената и један аналогни и дигитални примерак се налази код обрађивача планског документа.

Права на непосредан увид у плански документ имају правна и физичка лица на начин и под условима које ближе прописује министар надлежан за послове урбанизма.

Друге измене Плана генералне регулације Мeroшина за катастарске парцеле број 2658/1, 3314 и 3315 К.О. Брест ступају на снагу осмог дана од дана објављивања у Службеном листу града Ниша.

Број: 350-568

У Мeroшини, 20.06.2024.године

СКУПШТИНА ОПШТИНЕ МЕРОШИНА

Председник,
Оливер Илић, с.р.

6.

На основу члана 49. став 7., Закона о планирању и изградњи ("Сл. гласник РС", бр. 72/2009, 81/2009 - испр., 64/2010 - одлука УС, 24/2011, 121/2012, 42/2013 - одлука УС, 50/2013 - одлука УС, 98/2013 - одлука УС, 132/2014, 145/2014, 83/2018, 31/2019, 37/2019 - др. закон, 9/2020 и 52/2021 и 62/2023) и члана 40. Статута општине Мeroшина ("Сл.лист града Ниша", бр. 5/2023-пречишћен текст),

Скупштина општине Мeroшина, на седници одржаној дана 20.06.2024.године, донела је

ПЛАН ДЕТАЉНЕ РЕГУЛАЦИЈЕ "СОЛАР АЛЕКСАНДРОВО" ОПШТИНА МЕРОШИНА

1.1. ОБРАЗЛОЖЕЊЕ ПРАВНОГ И ПЛАНСКОГ ОСНОВА

1.1.1. Правни основ за израду Плана детаљне регулације су:

-Закон о планирању и изградњи ("Сл. гласник РС", бр. 72/2009, 81/2009 - испр., 64/2010 - одлука УС, 24/2011, 121/2012, 42/2013 - одлука УС, 50/2013 - одлука УС, 98/2013 - одлука УС, 132/2014, 145/2014, 83/2018, 31/2019, 37/2019 - др. закон, 9/2020, 52/2021 И 62/2023)

-Правилник о садржини, начину и поступку израде докумената просторног и урбанистичког планирања ("Сл.гласник РС" бр.32/2019)

-Одлука Скупштине општине Мeroшина о изради Плана детаљне регулације СОЛАР АЛЕКСАНДРОВО " у Александрову број 350-586 од 25.09..2023.године

Закон о заштити природе ("Службени гласник РС" бр.36/2009, 88/2010, 91/2010-исправка, 14/2016, 95/2018-други закон и 71/2021)

-Закон о заштити животне средине ("Службени гласник РС" бр.135/2004, 36/2009, 72/2009, 43/2011-одлука ус, 14/2016, 76/2018 и 95/2018-други закон)

-Закон о стратешкој процени утицаја на животну средину ("Службени гласник РС" бр.135/2004 и 88/2010)

-Закон о заштити од пожара ("Службени гласник РС" бр.111/2009, 20/2015, 87/2018 и 87/2018-др.закон)

1.1.2. Плански основ за израду Плана садржан је у Просторном плану општине Мeroшина (Службени лист града Ниша" број 78/12, 17/15 и 56/17) и Регионалном просторном плану за подручје Нишавског, Пиротског и Топличког округа ("Сл.гласник РС. Бр.01/13)

Општи циљеви израде Плана

Циљ израде Плана је обезбеђење планског основа за изградњу и стварање услова за комунално опремање простора неопходном инфраструктуром што би довело до стварања услова за покретање нових инвестиција у циљу јачања конкуретности и унапређења општине Мерошина . Такође, циљ израде плана је и промена намена земљишта у складу са започетим процесом изградње и потребама производње електричне енергије а такође и:

Визије и циљеви за доношење Плана се односе на:

- планско уређење простора уз обезбеђење услова за изградњу нових привредних делатности ,
- обезбеђење услова за прикључење постојећих и новопланираних објеката на електродистрибутивни систем,
- обезбеђење остале комуналне, инфраструктурне опремљености простора у складу са планираном наменом простора,
- обезбеђење адекватне заштите животне средине, тако да не буду угрожени квалитет вода, земљишта и ваздуха,
- стварање услова за отварање нових радних места и бржи привредни развој општине Мерошина

КРАЋИ ИЗВОД ИЗ ПЛАНСКИХ ДОКУМЕНАТА ВИШЕГ РЕДА

Просторни план општине Мерошина (Службени лист града Ниша" број 78/12, 17/15 и 56/17)

Опис и одређење намена простора

Према Просторном плану, обухват плана налази се на пољопривредном земљишту предвиђеном за ливаде и оранице, у долиномском микрорејону.

Смерницама за спровођење плана, одређено је да ће се урбанистички планови и пројекти радити у складу са концепцијом, смерницама, планским решењима коришћења, уређења и заштите планског подручја, а на основу утврђених правила уређења и грађења. Обухват сваког појединачног урбанистичког плана и урбанистичког пројекта биће утврђен катастарским парцелама приликом доношења Одлуке о његовој изради.

Планска решења просторног развоја (2.)

Грађевинско подручје (2.1.)

Грађевинско подручје обухвата уређене и изграђене делове насеља и засеока, неизграђени део планског подручја одређен за заштиту, уређење или изградњу објекта, као и земљиште намењено инфраструктурним коридорима и објектима.

Границе грађевинског земљишта за просторе и зоне директне примене плана, прецизно су дефинисане на нивоу парцела у шемама уређења насеља, док ће се за просторе и зоне у којима је предвиђена даља урбанистичка разрада, границе прецизније дефинисати приликом доношења Одлуке о изради урбанистичких планова и урбанистичких пројеката.

Заштита, уређење, коришћење и развој природних система и ресурса (2.2.)

Планом се регулише заштита, уређење, коришћење и развој: пољопривредног земљишта, шума и шумског земљишта, вода и водног земљишта и геолошких ресурса.

Основна планска решења у погледу коришћења и заштите пољопривредног земљишта као природног ресурса су ослоњена на следеће пропозиције: Заштита најквалитетнијег пољопривредног земљишта као природног ресурса и потенцијала за развој пољопривреде и то првенствено у долини Крајковачке реке, Југбогдановачке реке, Јужне Мораве и њихових притока, као и поред државних путева II реда; Примена мера строге заштите од пренамене пољопривредног земљишта у непољопривредне сврхе, посебно у долинама река, на уравњеним платоима и местимично у брдско- планинским крајевима;

Заштита квалитета вода спроводиће се у оквиру интегралног јужноморавског регионалног система водотока, применом технолошких, водопривредних и организационо-економских мера. Основна планска решења у циљу заштите вода и водног земљишта су: Потпуна санитација насеља и изградња канализационих система за одвођење употребљених и атмосферских вода и њихово контролисано испуштање у водопријемнике након пречишћавања; Заштита од поплава применом хидротехничких и организационих мера.

Организационо-економским мерама је потребно спречити грађење нових урбаних, привредних и инфраструктурних садржаја у зонама угроженим од поплава.

Просторни развој саобраћаја и инфраструктурних система и повезивање са регионалним инфраструктурним мрежама (2.5.)

Саобраћај (2.5.1.)

Инфраструктура општине је кључни предуслов приступа и опремања свих насеља и искоришћења компаративних предности општине, као и један од основних услова квалитета живота становника.

Основна планска решења односе се на: Повећање саобраћајне доступности планског подручја државним путевима I реда, Комплетирање мреже (реконструкција и изградња), модернизација, рехабилитација и појачано одржавање на државним путевима II реда, Реконструкција локалне путне мреже, Изградња нове локалне путне мреже

Водопривредна инфраструктура (2.6.2.)**Водоснабдевање**

Сва насеља у општини снабдеваће се са регионалног система "Селова", у оквиру кога је за то подручје предвиђено обезбеђење количина од 100 l/s, у које би били интегрисани и постојећи водоводни системи. У првој фази ће се снабдевање насеља вршити са локалних изворишта подземних вода, а они ће се задржати и касније, са одговарајућом заштитом, као резервни систем, односно за потребе коришћења техничке воде у пољопривредне и друге сврхе. Овде се најпре мисли на постојеће извориште из алувиона Крајковачке реке, из два бушена бунара на локацији јужно од моста на Крајковачкој реци, дуж пута Ниш - Прокупље. Остала насеља се снабдевају захватањем воде из копаних бунара из плитких локалних издани, који немају ни резервоаре ни сеоску дистрибутивну мрежу.

Каналисање

Каналисање отпадних вода са подручја општине Мерошина одвијаће се сепаратним системом канализације. Развој каналисања на подручју општине одвијаће се сходно сливним подручјима. Употребљене воде сакупљаће се јединственим системима за одговарајуће групе насеља, односно за појединачна насеља и након пречишћавања испуштати у најближи водоток. Пре испуштања потребна је изградња ППОВ (постројење за пречишћавање отпадних вода) у већини насеља, односно групама насеља.

Употребљене воде сакупљаће се јединственим системима за групе насеља међу којима је и насеље Баличевац. Индустијске отпадне воде, које садрже опасне материје, подвргаваће се предtretману пре упуштања у јавне канализационе системе.

Енергетска инфраструктура (2.6.3.)

Основна стратегија даљег развоја електроенергетског система је да створи оптимално решење сигурног, квалитетног и економичног снабдевања електричном енергијом потрошача на територији општине Мерошина.

Развој електроенергетике засниваће се на изградњи и доградњи дистрибутивних водова и трафостаница 35 kV и 10 kV за сигурније задовољење све већих потреба потрошача.

Мрежа 10 kV у највећем делу територије општине Мерошине изводиће (задржати) се као надземна и као "антенска", сем у насељу Мерошина, где ће се градити као кабловска - "затворена" са радом у "отвореном прстену".

За потребе обезбеђења електричне енергије за све кориснике у захвату Просторног плана извршиће се даља доградња и реконструкција постојеће електроенергетске мреже 10 kV (далеководи 10 kV и трафостанице 10/0,4 kV) и изградња нових извода 10 kV из трафостанице 35/10 kV.

Обновљиви извори енергије

Просечна годишња вредност дневне енергије сунчевог зрачења на територији општине износи од више од 4.0 до 4.2 kWh/m²/дан (хоризонтална мерна површина), а вредности се крећу од 4.6 до 4.8 kWh/m² (мерна површина под углом 30⁰ према југу), тако да подручје плана спада у подручја повољна за експлоатацију енергије сунца. Неопходно је урадити студије, техноекономске анализе и мерења које ће показати исплативост великих инвестиција у овај вид обновљивих извора енергије, као и најповољније локације за изградњу у захвату Просторног плана.

Пропозиције заштите животне средине предела, природних и културних добара (2.7.)

Пропозиције заштите животне средине (2.7.1.)

Заштита животне средине подразумева спровођење мера за очување квалитета и побољшање квалитета свих параметара животне средине. Применом мера заштите животне средине ефекти негативних тенденција идентификованих у простору биће кориговани у правцу побољшања квалитета појединих елемената животне средине, а применом свих расположивих инструмената спречиће се њихово ширење ван утврђеног планског оквира.

Пропозиције заштите, уређења и унапређења предела (2.7.2.)

Заштита, уређење и унапређење предела огледа се у очувању карактера, структуре и разноврсности предела, обезбеђењу несметаног функционисања природних појава и процеса у природним

пределима и заштити културног предела. У том смислу, усмеравање развоја ће сезаснивати на одржају историјског континуитета у формирању одређених делова простора као препознатљивих структура, па је при извођењу интервенција неопходно поштовати интегритет положаја и везе са физичким окружењем и одржати специфичност предела.

Пропозије просторног развоја (3)

Правила уређења (3.1.)

Правила уређења и грађења доносе се за делове територије планског подручја за које није предвиђена даља разрада урбанистичким плановима на основу члана 20. тачка 5. Закона о планирању и изградњи ("Службени гласник РС", бр. 72/09, 81/09 и 24/11), у даљем тексту Закон.

Пољопривредно земљиште (3.1.1.)

Обезбеђује се заштита пољопривредне, еколошке, рекреативне и пејзажно-естетске функције пољопривредног високог бонитета дуж саобраћајних коридора. Не дозвољава се стамбена и друга изградња на обрадивом пољопривредном земљишту прве, друге, треће, четврте и пете катастарске класе, осим изузетака забране у складу са Законом о пољопривредном земљишту.

Грађевинско земљиште (3.1.2.)

Електроенергетика:

Локација нових и реконструкција постојећих трафостаница 10/0,4 kV решиће се посебном урбанистичком и техничком документацијом. Величина парцеле за трафостаницу 10/0,4 kV износи до 5,5x6,5m. За изградњу трафостаница непосредне локације и величина парцела утврђују се конкретном разрадом, тако да буду испуњени следећи услови:

Изградњу ваздушних и кабловских водова 10 kV и 0,4 kV изводити према техничким прописима дефинисаним одговарајућим Правилницима.

Прикључивање објеката на електроенергетску мрежу изводити према условима надлежних електродистрибутивних предузећа и техничким прописима.

Обновљиви извори енергије:

Постојећи законски оквир који се непосредно односи на припрему документације и изградњу ОИЕ чине прописи из подручја енергетике, водопривреде, пољопривреде, уређења простора и изградње објеката, заштите животне средине и имовинско-правних односа.

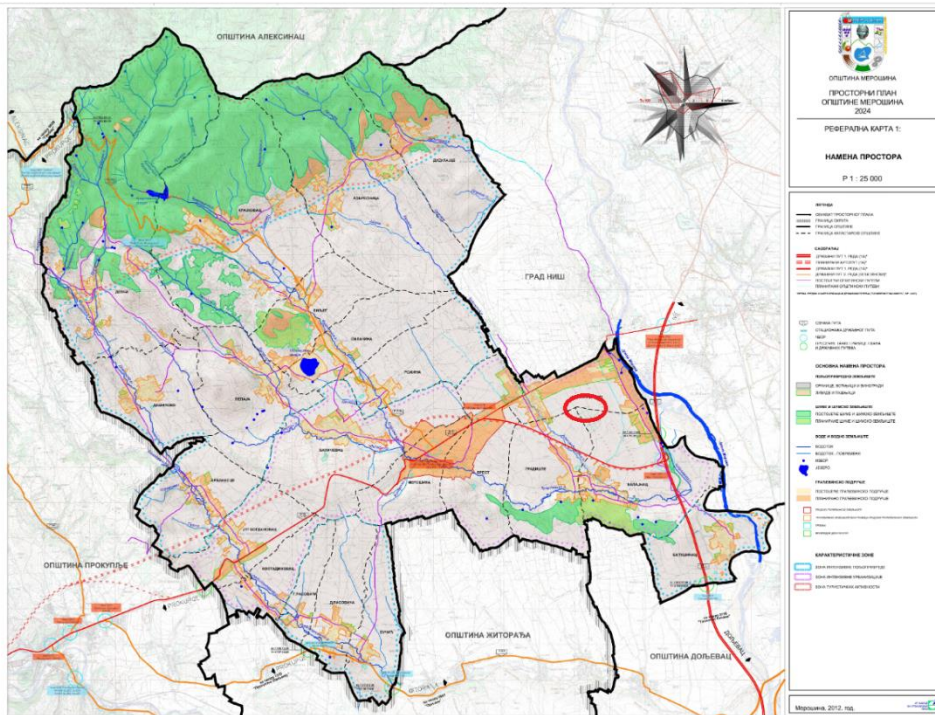
За све пројекте везане за изградњу обновљивих извора енергије неопходно је, у складу са "Листом пројеката за које је обавезна процена утицаја" и "Листом пројеката за које се може захтевати процена утицаја на животну средину" ("Службени гласник РС", бр. 114/08) и другим законима везаним за заштиту животне средине, утврдити да ли постоји потреба за израду Студије о процени утицаја на животну средину.

Локације соларних електрана ће се одредити накнадно, након даљих истраживања, испитивања и утврђивања економске исплативости. Дозвољена је изградња соларних електрана на локацијама у захвату Просторног плана које испуњавају услове у складу са одредбама Просторног плана и закона, осим у зонама заштите простора са режимом заштите I степена, где је изградња забрањена и II степена, где је ограничена.

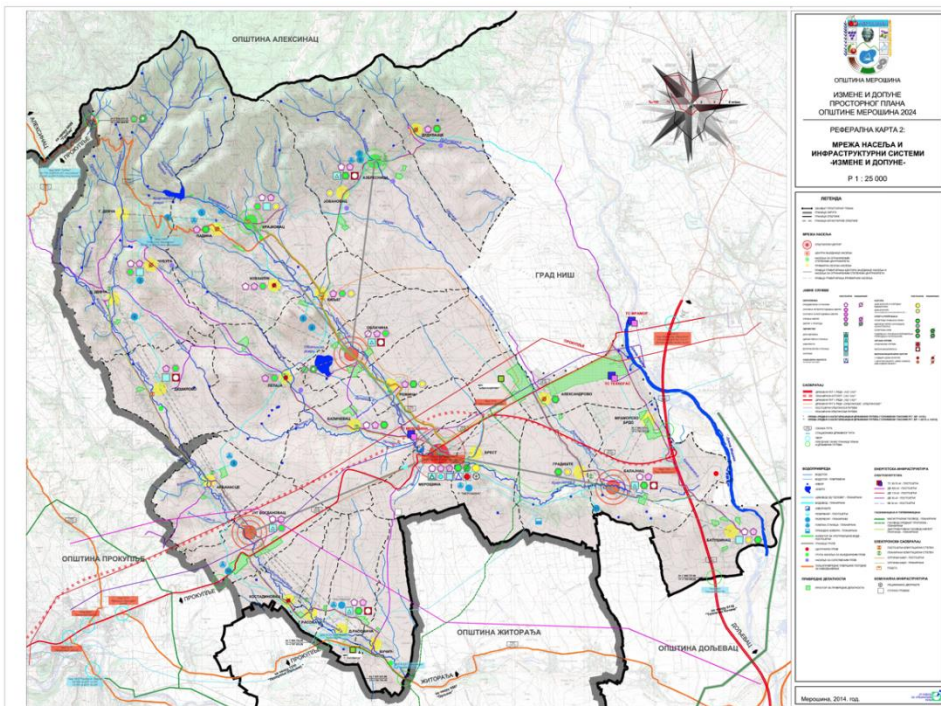
За потребе изградње објеката ветрогенератора и соларних фотонапонских постројења (соларних електрана) и постројења за биомасу предвиђена је даља разрада Плановима детаљне регулације. За објекте снаге мање од 1 MW, предвиђена је разрада урбанистичким пројектима. Критеријуме енергетске ефикасности треба уважити код пројектовања и избора опреме постројења, а касније и приликом коришћења и одржавања свих објеката обновљивих извора енергије.

Извод из Графичког дела ППО МЕРОШИНА

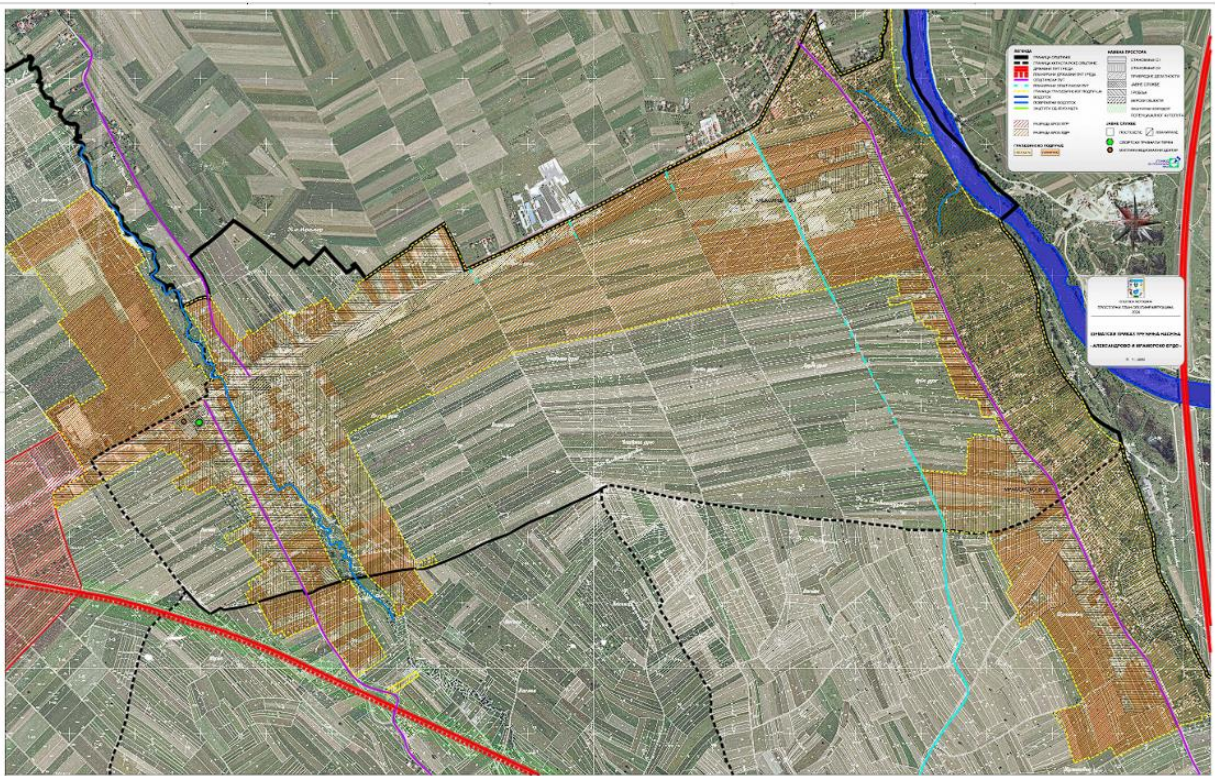
(Службени лист града Ниша" број 78/12, 17/15 и 56/17)



Сл.Намена површина

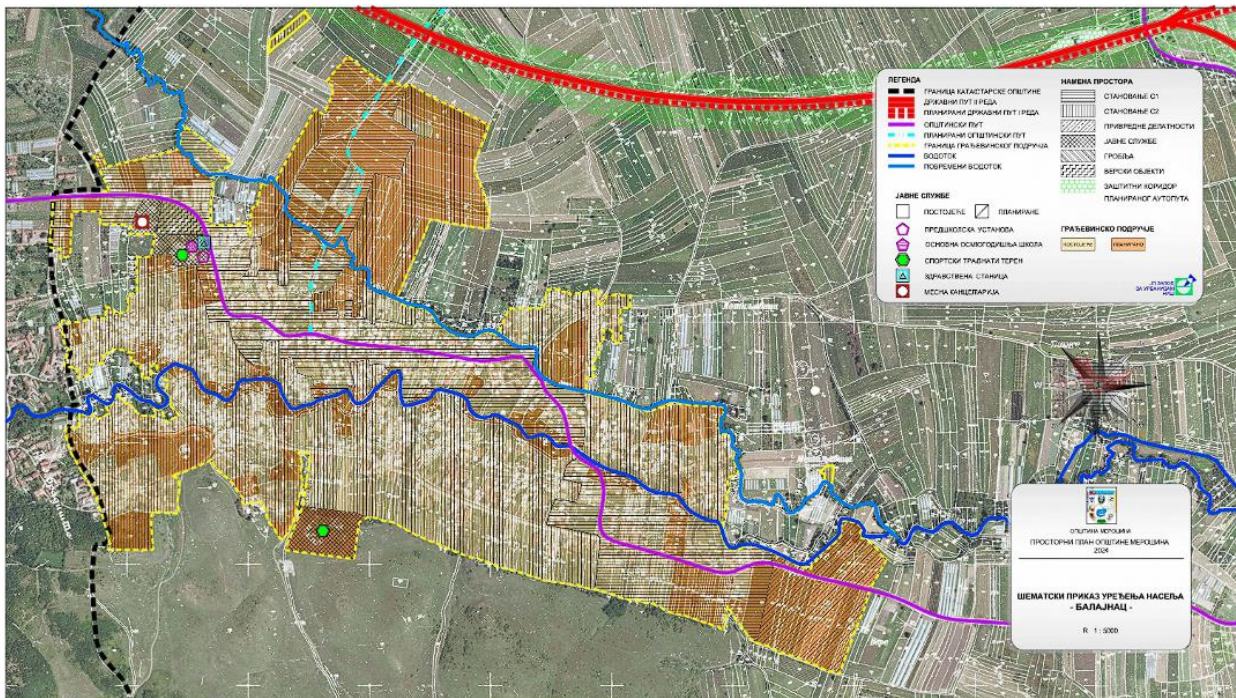


Сл.мрежа насеља и инфраструктура



Сл.сема насеља Александрово

17



Сл.сема насеља Балајнац

1.2. ОПИС ОБУХВАТА ПЛАНСКОГ ДОКУМЕНТА

Граница Плана обухвата делове катастарских општина Александрово и Балајнац на територији општине Мeroшина, као што је дефинисано Одлуком о изради Плана, по урбанистичким зонама:

-Урбанистичка зона 1: обухвата целе катастарске парцеле број кп 4, кп 41 и кп 42 и кп 59, и делове катастарских парцела кп 3687, 58, кп 31, кп 40, кп 5 и кп 43 све КО Балајнац

-Урбанистичка зона 2: обухвата целе катастарске парцеле број кп 294/1, кп 294/2, кп 295/1 кп 295/2, и делове катастарских парцела кп 596, кп 597 и кп 604 све КО Александрово

Делови катастарских парцела који су обухваћени израдом плана престављају делове инфраструктурних коридора

Напомена: У случају неусаглашености пописа катастарских парцела у текстуалном делу и бројева катастарских парцела у графичком прилогу, меродавни су подаци са графичког прилога.

1.3. ОПИС ПОСТОЈЕЋЕГ СТАЊА

Потес у којем се налази подручје налази се у делу које има топонимски назив "Висока". Надморска висина терена налази се између 234- до 238мнв.

Планско подручје се налази на граници катастарских општина Александрово и Балајнац и има везу са мрежом општинских и јавних путева (државни пут IБ реда бр.35.) преко мреже некатегорисаних путева на територији обе општине и то кп 597 КО Александрово, кп 596 КО Александрово, кп 604 КО Александрово- кп 3687 КО Балајнац, кп 31 КО Балајнац, кп 40 КО Балајнац

Делови катастарских парцела некатегорисаних путева

- кп 597 КО Александрово која се налази на западној страни планског подручја која пролази према северу до државног пута I Б ред ознака 35,
- кп 596 КО Александрово која се налази на источној страни планског подручја која пролази према северу до државног пута I Б ред ознака 35 и,
- кп 604 КО Александрово који се протеже правцем исток-запад кроз средишњи део планског подручја и преставља границу катастарских општина александрово – Балајнац
- Део кп 3687 КО Балајнац која пролази правцем исток-запад кроз средишњи део планског подручја и преставља границу катастарских општина Александрово – Балајнац
- Део кп 31 КО Балајнац која пролази правцем југ -север кроз средишњи део планског подручја
- Део кп 40 КО Балајнац која пролази јужно од планског подручја
- Напомена : сви горе наведени некатегорисани путеви су ван својих катастарских граница – дошло је до померања, и исти су ширине од 2,00- максимално 3,00м

Све ове парцеле престављају јавну својину општине Мeroшина, те је општина Мeroшина сагласна да се делови пута који су у централном делу планског подручја изместе око планског подручја и формирају тако да се омогући прилаз свим околним парцелама
Сагласност бр 350-1096/ веза од 22.01.2024 Привременог органа општине Мeroшина

У близини подручја нема изграђене електроенергетске мреже -далековода.

У близини нема изграђених објеката ни мрежа остале комуналне инфраструктуре.

У планском подручју нема шума ни водених површина.

Постојећи начин коришћења земљишта је грађевинско и пољопривредно



Сл.Приказ границе плана у ширем окружењу

2.ПЛАНСКИ ДЕО

2.1.ПРАВИЛА УРЕЂЕЊА

2.1.1.Концепција уређења карактеристичних грађевинских зона или целина

(Опис и критеријуми поделе на карактеристичне зоне и целине)

На основу анализе постојећег стања и циљева задатих Одлуком о изради Плана, цео обухват Плана сврстан је у две целине и две зоне а према претежном начину коришћења земљишта.

Целина А : површина јавне намене – инфраструктурни коридори

Целина Б: у оквиру ове целине смештена је зона "производње енергије".

2.1.2. Опис детаљне намене површина и објеката и могућих компатибилних намена, са билансом површина

А. Површине јавне намене

А.1.Саобраћајне површине

Претежна намена су јавне саобраћајне површине и то некатегорисани путеви. Компатибилна намена су инфраструктурне мреже и објекти.

Б.1.Производња енергије

Производња енергије – соларна електрана (производња електричне енергије из сунчеве енергије)

Табела 1. Биланси планираних површина на нивоу подручја Плана

Ознака	Намена	Површина (ха)	% Плана
I	ГРАЂЕВИНСКО ЗЕМЉИШТЕ		
A.	ПОВРШИНЕ ЈАВНИХ НАМЕНА	0.63.59	11,75%
Б	ПОВРШИНЕ ОСТАЛИХ НАМЕНА	4.77.31	88,25%
Б.1.	Производња енергије-соларна електрана	4.77.31	100
	УКУПНО	5.40.90	

2.1.3. Попис парцела и опис локација за јавне површине, садржаје и објекте

Јавна саобраћајна површина -некатегорисани пут

Планирано је измештање делова саобраћајница из централног дела планског подручја и то по ободу планског подручја у најмањој ширини 3,5м са комплетним повезивањем са постојећим саобраћајницама и омогућавањем прилаза за сваку парцелу ван планског подручја

- Укида се део 3687 КО Балајнац која пролази правцем исток-запад кроз средишњи део планског подручја и представља границу катастарских општина Александрово – Балајнац и то у површини од : 509,00м²
- Укида се део 604 КО Александрово који се протеже правцем исток-запад кроз средишњи део планског подручја и представља границу катастарских општина Александрово – Балајнац и то у површини од : 509,00м²
- **Формира се саобраћајница- некатегорисани пут у ширини 3,50м од дела кп 42 Балајнац (правац север југ) , до спајања са некатегорисаним путем на кп 40 БО Балајнац на јужној страни која има везу са некатегорисаним путем на кп 31 КО Балајнац (правац југ -север) , где се од дела кп 4 КО Балајнац формира саобраћајница ширине 3,50м (правац исток запад) , спаја се са наставком кп 3687 Балајнац, 604 Александрово , наставља делом кп 597 КО Александрово ,правцем југ север у ширини 3,50м, где се наставља правцем запад југ у ширини 3,50 од дела кп 294/2 и 294/1 Ко Александрово где се спаја са локалним некатегорисаним путем катастарском парцелом 596 КО Александрово**
- Делови катстарских парцела 59 Ко Балајнац, кп 5 КО Балајнац и 43 КО Балајнац престављају делове парцеле који се изузимају за формирање радијуса кривина који су неопходни за функционално одвијање саобраћаја

2.1.4. Урбанистички и други услови за уређење и изградњу површна јавне намене и мреже саобраћајне и друге инфраструктуре

Површине јавне намене се одвојене од површина за остале намене регулационим линијама.

Парцеле за јавне намене образују се од целих и делова постојећих катастарских парцела, према графичком прилогу б) "План грађевинских парцела јавне намене са смерницама за споровођење".

На подручју Плана као грађевинско земљиште за јавне намене издвајају се саобраћајне површине у оквиру урбанистичке зоне бр.1.1 и 1.2

Обзиром да је подручја Плана удаљено од насеља у којима постоји већим делом изграђене инфраструктура (путеви, ДЕЕС, водовод, телекомуникациони системи) инфраструктура у оквиру планског подручја ће се развијати доградњом постојећих капацитета или изградњом аутономних система.

2.1.4.1.Трасе, коридори и капацитети за саобраћајну, енергетску, комуналну и другу инфраструктуру

Саобраћајна инфраструктура


Саобраћајну мрежу чини мрежа некатегорисаних путева на територији општине Мерошина која је унапређена тако чине функционалну мрежу саобраћајница којом ће се обезбедити добра повезаност планског подручја са мрежом општинским и државних путева на територији општине.

- Некатегорисани пут у ширини 3,50м од дела кп 42 Балајнац (правац север југ) , до спајања са некатегорисаним путем на кп 40 БО Балајнац на јужној страни која има везу са некатегорисаним путем на кп 31 КО Балајнац (правац југ -север) , где се од дела кп 4 КО Балајнац формира саобраћајница ширине 3,50м (правац исток запад) , спаја се са наставком кп 3687 Балајнац, 604 Александрово , наставља делом кп 597 КО Александрово ,правцем југ север у ширини 3,50м, где се наставља правцем запад југ у ширини 3,50 од дела кп 294/2 и 294/1 Ко Александрово где се спаја са локалним некатегорисаним путем катастарском парцелом 596 КО Александрово
- Делови катстарских парцела 59 Ко Балајнац, кп 5 КО Балајнац и 43 КО Балајнац престављају делове парцеле који се изузимају за формирање радијуса кривина који су неопходни за функционално одвијање саобраћаја
Ширина појаса регулације овог пута је 3,5м

Електроенергетска мрежа

У оквиру границе обухвата плана не постоје електроенергетски објекти у надлежности Електродистрибуције Србије

Место везивања прикључка на ДСЕЕ одговарајући стуб у траси 35 кВ надземног вода на правцу ТС 35/10/6кV Техногас-ТС35/10кV Мерошина (ТС Мерошина кп 472/12 Александрово , Надземни вод 35 кVје на траси паралелно вођен са магистралним путем северно на удаљењу од 200м и прелази на јужни део преко кп 595 некатегорисани пут где се улива у ТС Техногас)



Будући да су правила грађења инфраструктурних мрежа на грађевинском земљишту дата Просторним планом општине Мерошина , овим планом ти коридори нису обухваћени.

Ради напајања будућих објеката предвиђено је постављање електроенергетских подземних и надземних водова у оквиру инфраструктурних коридора а према постојећим ТС10/0,4кV које се налазе на територији општина Мерошина .

Изградња нових ТС10/0,4кV могућа је у оквиру зона 1.1 и 1.2 а у складу са условима за прикључење надлежне Електродистрибуције који се прибављају у поступку издавања локацијских услова.

Остали технички услови садржани су у Условима за потребе израде Плана детаљне регулације издатим од стране Електродистрибуција Србије под бројем Д.10.23.-494536/1-23од 07.11..2023.

Телекомуникациона мрежа

Према условима за израду плана издатим од Телеком Србија АД-Дирекција за технику, Сектор за мрежне операције, Служба за планирање и изградњу мреже Ниш, број Д211-61394/2-2024 од 19.02.2024.год. на подручју плана не постоји изграђена подземна ТК инфраструктура Телеком Србија. Постојећи оптички вод је на удаљености од 1300м од локације Плана на источној страни

У границама плана не постоје активне ни паниране базне станице мобилне телефоније, компаније Телеком Србија АД ни осталих оператера.

Планом је предвиђена изградња телекомуникационе инфраструктуре и то оптичких каблова и ТТ каблова у инфраструктурним коридорима.

Унутар планског подручја могућа је изградња базних станица на објектима или на новим антенским стубовима са оптичким приводним кабловима, Wi-Fi приступних тачака и приводних каблова до тих тачака.

За изградњу и заштиту у телекомуникационим коридорима важе одредбе Правилника о захтевима за утврђивање заштитног појаса за електронске комуникационе мреже и припадајућих средстава, радио коридора и заштитне зоне и начину извођења радова приликом изградње објеката ("Службени гласник РС" број 16/2012)

У заштитном појасу електронске комуникационе инфраструктуре и припадајуће опреме, у складу са законом којим се уређују електронске комуникације, не могу да се изводе радови нити да се граде нови објекти који би могли да оштете или ометају рад те инфраструктуре или припадајуће опреме.

У заштитној зони и радио коридору радио станица одређених радио служби радио центара и радиодифузних станица веће снаге није дозвољено да се изводе радови, граде нови објекти, поставља електронске комуникациона инфраструктура и припадајућа опрема или постројења, који би својим радом или положајем могли да утичу на квалитет њиховог рада, да ометају или прекидају њихов рад или стварају штетне сметње.

Испод надземних и изнад подземних електронских комуникационих водова или у њиховој непосредној близини, као и у заштитној зони и радио коридору радио станица одређених радио служби, радио центара и радиодифузних станица веће снаге, не могу да се саде засади који би могли да оштете електронске комуникационе водове или да утичу на квалитет рада, ометају илки прекидају рд радио станица и радиуо центара.

Зоне штетног утицаја електроенергетских постројења на електронске комуникационе водове и мреже:

Одређивање и прорачун могуће зона штетног утицаја електроенергетских постројења на подземне и надземне електронске комуникационе водове врши се у складу са посебним прописом којим се уређује утицај електроенергетских постројења и водова. У случају да прорачуни покажу да су прекорачене граничне вредности напона опасности и/или напона сметњи, инвеститор електроенергетског постројења мора да уради пројекат заштите за електронски комуникациони вод или целу мрежу, ако је мрежа у зони утицаја.

Паралелно вођење, приближавање и укрштање подземног и надземног електронског комуникационог вода са електроенергетском инфраструктуром

Полагање подземних електроенергетских каблова изнад и испод постојећих подземних електронских комуникационих водова или кабловске канализације није дозвољено унутар заштитног појаса, осим на местима укрштања.

Пролаз електроенергетских каблова кроз окна кабловске канализације, као и прелаз испод и изнад окна, није дозвољен.

Најмања хоризонталана растојања код међусобног приближавања подземног електронског комуникационог вода са бакарним проводником и најближег подземног електроенергетског кабла, у зависности од називног напона електроенергетског кабла, дата су у Табели 1. Ако се ове удаљености не могу одржати, примењују се одговарајуће заштитне мере.

Напон електроенергетског вода [kV]	Минимално растојање [m]
до 10	0,5

Заштитне мере подразумевају постављање каблова у заштитне цеви или полуцеви које се спајају на одговарајући начин. У случају примене заштитних мера, минимално растојање између каблова не сме да буде мање од 0,3 m.

Вертикална удаљеност на месту укрштања између најближег електронског комуникационог вода и најближег електроенергетског кабла мора да износи 0,3 m за електроенергетске каблове називног напона до 1 kV, а за електроенергетске каблове напона између 1 kV и 35 kV је 0,5 m. Ако се не може постићи вертикална удаљеност од 0,5 m, примењују се одговарајуће заштитне мере из става 4. овог члана. Дужина заштитних цеви, односно полуцеви не може да буде мања од 1 m са обе стране места укрштања. Угао укрштања подземних електронских комуникационих водова са електроенергетским кабловима по правилу је 90°, а ни у ком случају угао не може бити мањи од 45°. Изузетно, угао се може смањити на 30°, уз посебно образложење оправданости разлога за наведено смањење.

Зоне електронске комуникационе инфраструктуре према другим инсталацијама и објектима

Постојећа електронска комуникациона инфраструктура и повезана опрема не могу бити оштећене и њихов рад не може бити ометан у случају изградње нове комуналне инфраструктуре и друге врсте објеката, односно треба да буде обезбеђен приступ и несметано одржавање исте током читавог века трајања.

У сврху елиминисања могућег механичког оштећења електронске комуникационе инфраструктуре и повезане опреме код паралелног вођења, приближавања и укрштања са осталом инфраструктуром у простору, потребно је придржавати се одређених минималних растојања.

Табела: Минималне удаљености од других подземних или надземних објеката у случају паралелног вођења или приближавања трасе електронског комуникационог вода.

Врста објекта	Минимално растојање [m]
Упориште надземних контактних водова	1
Упориште електроенергетских водова до 1 kV	1
Упориште надземних каблова електронских комуникација	1
Цевовод градске канализације и топловода	1
Водоводне цеви пречника до 200 mm	1
Регулациона црта зграда у насељима	0,6
Темељ зграде ван насеља	2
Живе ограде	2
Енергетски кабл до 10 kV напона	0,5
Стабла дрвећа	2

За остале услове важе одредбе Правилника о захтевима за утврђивање заштитног појаса за електронске комуникационе мреже и припадајућих средстава, радио коридора и заштитне зоне и начину извођења водаова приликом изградње објеката ("Службени гласник РС" број 16/2012)

Водоводна мрежа

Према подацима ЈКП Мерошина садржаним из услова број 4/1-2024 од 05.02.2024.год. ово предузеће нема инфраструктуру (водовод, канализација, атмосферска канализација) на простору Плана.

Према подацима из Просторног плана општине Мерошина, у планском подручју нема изграђене јавне водоводне мреже ни објеката, нити је таква изградња предвиђена.

Снабдевање објеката водом за пиће и техничком водом могуће је из подземних извора. У случају изградње објеката који садрже унутрашње инсталације водовода, а који технолошки не захтевају прикључење на јавну водоводну мрежу, дозвољена је изградња водоводне мреже, резервоара за воду и других објеката унутар комплекса, којима се обезбеђује аутономно снабдевање водом, уз поштовање услова из важећих Закона о водама и Закона о заштити од пожара.

Канализациона мрежа

Према подацима из Просторног плана општине Мерошина, у планском подручју нема изграђене канализационе мреже ни објеката, нити је таква изградња предвиђена.

Услови надлежног ЈКП Мерошина који су достављени у току раног јавног увида не садрже податке о плановима за проширење мреже.

У случају изградње објеката који садрже унутрашње инсталације канализације, а који

технолошки не захтевају прикључење на јавну канализациону мрежу, дозвољена је изградња канализационе мреже и санитарне водонепропусне септичке јаме унутар комплекса уз поштовање услова из важећих Закона о водама и Закона о заштити животне средине.

У случају изградње објеката који садрже унутрашње инсталације канализације и који технолошки захтевају прикључење на јавну канализациону мрежу, у поступку издавања локацијских услова за изградњу објеката неопходно је прибавити услове од ЈКП "Мерошина" који ће садржати све услове и податке неопходне за изградњу недостајуће инфраструктуре.

Топловодна мрежа

Према подацима из Просторног плана општине Мерошина, на подручју плана нема постојеће мреже ни објеката јавне топоводне мреже нити је планирана изградња исте.

Гасоводна мрежа

Према подацима ЈУГОРОСГАСа за паралелно вођење и укрштање инсталација садржаним из услова број 4/У-57 20.02.2024 од год. ово предузеће нема постојећу ни планирану гасоводну мрежу на простору Плана.

Према подацима из Просторног плана општине Мерошина, у планском подручју нема изграђене гасоводне мреже ни објеката, нити је таква изградња предвиђена.

Слободне и зелене површине

На подручју плана нема ни постојећих ни планираних јавних зелених површина.

2.1.5. Степен комуналне опремљености грађевинског земљишта по целинама / зонама из планског документа који је потребан за издавање локацијске и грађевинске дозволе

За објекте у оквиру зоне 1. и 2. за које је предвиђено издавање локацијских услова и грађевинске дозволе минимално опремање грађевинске парцеле подразумева обезбеђен приступ до јавне саобраћајне површине. Остала комунална инфраструктура обезбеђује су у складу са потребама, прикључењем на јавну мрежу или кроз изградњу аутономних система снабдевања.

2.1.6. Услови и мере заштите природних добара и непокретних добара

МЕРЕ ЗАШТИТЕ ПРИРОДНИХ ДОБАРА

Према подацима надлежног Завода за заштиту природе Србије подручје се не налази унутар заштићеног подручја за које је спроведен или покренут поступак заштите као ни еколошки значајних подручја еколошке мреже Републике Србије, одређених у складу са Уредбом о еколошкој мрежи (Сл Гласника РС 102/2010) али се налази у просторном обухвату значајног подручја за птице подручја за птице (Important Bird Area -ИБА ' под називом „Добрић -Нишава“ као и у оквиру потенцијалних подручја посебне заштите (Potentijal Special Protection Areas- рSPA) под називом Добрић- Нишава“ које је од значаја за птице због присуства заштићене врсте -јаребица (*Perdix-perdix*) и строго заштићене врсте -црноглава стрнадица (*Emberiza melanoscephala*) у складу са Правилником о проглашењу и заштити строго заштићених и заштићених дивљих врста биљака, животиња и гљива (Сл Гласник РС 5/2010, 47/2011, 32/2016 и 98/2016)

Планска решења усклађена су са решењем Завода за заштиту природе Србије бр.021-580/4 од 14.03.2024.год. којим су одређени услови заштите природе за планско подручје:

1. планиране намене површина и сви урбанистички параметри морају бити усклађени са плановима вишег реда, односно Просторним планом општине Мерошина 2024 ("Службени лист града Ниша " бр.78/2012, 17/2015 и 56/2017);

2. функционалним планирањем намена површина и активним мерама заштите очувати и унапредити постојеће природне и полуприродне целине у просторном обухвату Плана

3. Утврдити инжењерско геоморфолошке и хидрогеолошке услове за изградњу објекта

4. Приликом планирања намена површина извршити промену намене пољопривредног у грађевинско земљиште у складу са Законом о пољопривредном земљишту Сл гласник РС 62/2006, 65/2008, 41/2009, 80/2017 и 98/2018

5. Предвидети услове за континуирано праћење стања животне средине (мониторинг квалитета ваздуха, водених токова, земљишта и нивоа) сходно Закону о заштити животне средине (Сл гласник РС 135/04, 36/2009, 72/2009 и 43/2011- одлука УС) и Уредбе о граничним вредностима загађујућих материја у површинским и подземним водама и седименту и роковима за њихово достизање (Сл гласник РС 50/2012

6. Планом предвидети озелењавање тј санацију површина које су деградирале предметном изградњом, потребно је користити искључиво аутохтоне лишћарске и травнате врсте

7. Планом предвидети забрану уношења и коришћења инвазивних биљних врста за потребе озелењавања Не дозвољава се озелењавање врстама које су за наше поднебље детерминисане као инвазивне: *Acer negundo* (јасенолисни јавор или негундовац) *Amorpha fruticosa* (багремац) *Robinia pseudoacacia* (багрем) *Ailanthus altissima* (кисело дрво) *Fraxinus americana* (амерички јасен) *Fraxinus pennsylvanica* (пенсилванијски јасен) *Celtis occidentalis* (амерички копривић) *Ulmus pumila* (ситнолисни или сибирни брест) *Prunus padus* (сремза) *Prunus serotina* (касне сремза) *Perthenocissus quinquefolia* (истолисн бршљан).

Планом су предвиђене мере по смерницама Завода за заштиту природе :

-Приликом припреме терена за изградњу соларне електране (соларних панела) предвиђа се: да земљани радови не нарушавају конфигурацију терена; да све електричне инсталације буду добро изоловане и обезбеђене како би се спречило страдање дивљих животиња; забрањује се третирање земљишта у предметном подручју хемијским препаратима за сузбијање раста биљака и инсеката, потребно је обезбедити довољну висину соларних панела од земље (терена) како би се омогућило пашарење или кошење локације за потребе одржавања;

-осветљење пратећих објеката мора бити минимално при чему извор светлости мора бити усмерен ка тлу;

-у случају напуштања предметне локације, односно престанка рада соларне електране, Инвеститор је у обавези да што пре евакуише инсталирану опрему, односно уклони све објекте и у целини санира локацију и доведе је у стање блиско првобитном;

-Предвиђа се коришћење савремених типова опреме (панела) који најмање угрожавају

животну средину и страдање дивљих врста своде на најмању могућу меру;

-Обавезно је ако дође до акцидентног загађења земљишта, површинских и подземних вода, обуставе радови и обавесте надлежне институције и предузеће овлашћено за санирање;

-Уколико се приликом извођења радова наиђе на геолошко-палеонтолошке или минералолошко-петролошке објекте, за које се претпоставља да имају својство природног добра, сагласно одредбама Закона о заштити природе, Извођач радова је дужан да обавести Министарство надлежно за послове заштите животне средине, односно предузме све мере како се природно добро не би оштетило до доласке овлашћеног лица.

-обавезна је санацији и рекултивација свих деградираних површина;

-Неискоришћени геолошки, грађевински и остали материјал који настаје приликом радова, депонуваће се ван планског подручја, на локацијама које су прејдвигане за санитарно депонување отпада;

-Ако дође до акцидентног загађења земљишта, површинских и подземних вода, неопходно је обуставити радове и обавестити надлежне институције и предузећа овлашћена за санирање;

-Уколико се приликом извођења радова наиђе на геолошко-палеонтолошке или минералолошко-петролошке објекте, за које се претпоставља да имају својство природног добра, сагласно одредбама Закона о заштити природе, Извођач радова је дужан да обавести Министарство надлежно за послове заштите животне средине, односно предузме све мере како се природно добро не би оштетило до доласке овлашћеног лица.

Заштита ваздуха

Заштита овог природног елемента подразумева: ограничење или смањење емисија загађујућих материја из саобраћаја и привредних делатности, подстицање енергетске ефикасности у смислу што рационалнијег коришћења енергије, уградња уређаја за смањење емисија на изворима где су емисије изнад вредности прописаних законом, као што су индустријски погони итд; смањењем и ограничавањем емисија из нових извора, применом прописа и прибављањем обавезних интегрисаних дозвола за постојећа и нова привредна (индустријска) постројења, коришћење алтернативних извора енергије.

Заштита и коришћење вода и заштита од вода

Према достаљеним условима за израду Плана од стране Републичког хидрометеоролошког завода бр 922-3-29/2024 од 14.02.2024 РХМЗ нема посебних услова за израду Плана и нагласио да је приликом издавања услова за израду Просторног плана бр 922-3-18/2023 од 15.12.2023 те се исти услови могу користити за плановенијег реда

У планском подручју нема површинских водотока ни водених површина.

За евантуално коришћење и заштиту вода примењиваће се одредбе Закона о водама.

У погледу заштите и коришћења вода предвиђају се мере забране изградње индустријских и других објеката чије отпадне материје могу загадити воду и земљиште, и угрозити здравствену исправност воде.

Заштита земљишта

Заштита земљишта остварује се: забраном неконтролисаног депонувања свих врста отпада, забраном изградње објеката који могу на било који начин угрозити околину, односно који користе токсичне и опасне материје, изградњом непропусних септичких јама у деловима предметног подручја без канализационе мреже, обавезом санације или рекултивације свих деградираних површина.

Управљање отпадом

Управљање чврстим комуналним отпадом на подручју Плана подразумева спровођење активности дефинисаних Локалним планом управљања комуналним отпадом, пре свега: чишћење дивљих сметлишта и селективно сакупљање отпада помоћу контејнера. Отпад се сакупља у типске контејнере и канте и транспортује на регионалну санитарну депонију.

Управљање опасним отпадом обухвата: прописно сакупљање и транспорт опасног отпада до централних регионалних складишта опасног отпада где се отпад чува ради третмана и третман у постројењу за физичко-хемијски третман опасног отпада.

Индустријски отпад. Произвођачи отпада на територији дужни су да сачине планове управљања отпадом у складу са Законом о управљању отпадом (члан 26).

Заштита од пожара и експлозије

Према достаљеним условима за израду Плана од стране Министарства унутрашњих послова, Сектора за ванредне ситуације, Управе за ванредне ситуације у Нишу, број 07.19.2 број 217-193//24-1 од 08.02.2024.год. који су се прогласили ненадлежним, предвиђена је заштита складу са смерницама из Просторног плана

-Ради заштите планског подручја од пожара и експлозија неопходна је примене мера заштите од пожара утврђене Законом о заштити од пожара ("Сл.гласник РС" бр. 111/09, 20/15, 87/18 и 87/18-др.закони), Законом о запаљивим и горивим течностима и запаљивим гасовима, а ("Сл.гласник РС" бр.54/15) Законом о експлозивним материјама, запаљивим течностима и гасовима ("Службени гласник СРС" бр.44/77, 45/85 и 18/89 и "Сл.гласник РС" бр.53/93, 67/93, 48/94, 101/05-др.закон и 54/15-др.закони) , важећим техничким прописима и српским стандардима којима је са аспекта заштите од пожара и експлозије уређена област планирања и изградње објеката, опреме, инсталација и уређаја коју су у обухвату планског документа.

У поступку издавања локацијских услова за изградњу објеката, у зависности од врсте објекта потребно је прибавити посебне услове заштите од пожара.

Заштита шума и шумског земљишта

Према условима за израду плана који су издати од стране ЈП "Србијашуме" бр 2960 од 26.02.2024 год , планско подручје се не налази у обухвату површина којима газдује ЈП "Србијашуме" те нема посебних услова

Мере у погледу одбране земље

Према условима за израду плана који су издати од стране Министарства одбране , Сектора за материјалне услове , Управа за инфраструктуру РС , бр 2551 од 20.02.2024 год , Министарство нема посебних услова и захтева за прилагођавање по потребама одбране земље

МЕРЕ ЗАШТИТЕ НЕПОКРЕТНИХ КУЛТУРНИХ ДОБАРА

Према условима Завода за заштиту споменика културе Ниш издатим под бројем 240/2-03 од 21.02.2024.год. на подручју обухваћеном планом, у тренутку подношења захтева није извршена проспекција и валоризација непокретног културног наслеђа, археолошког наслеђа и ратних меморијала, подаци о непокретном културном наслеђу нису прикупљени те у тренутку подношења захтева не постоје: утврђена непокретна културне добра, евидентирана добра која уживају претходну заштиту, евидентирани ратни меморијали.

Због наведеног , подручје се третира као археолошки неистражен простор на којем се одређују мере заштите:

1.није дозвољено оштећење или уништење археолошких налаза.

2.Ако дође до случајног открића археолошких налаза у току извођења грађевинских радова Извођач је дужан да обустави радове и обавести Завод за заштиту споменика културе Ниш . Археолошко праћење извођења земљаних радова врши се ангажовањем надлежне установе заштите културних добара или научне установе из области археологије, о трошку Инвеститора градње.

3.Ако се у току извођења грађевинских и других радова наиђе на археолошка налазишта или археолошке предмете, извођач радова је дужан да одмах, без одлагања прекине радове и обавести надлежни Завод за заштиту споменика културе Ниш и да предузме мере да се налаз не уништи и не оштети и да се сачува на месту и у положају у коме је откривен.

4.У случају открића археолошког наслеђа током извођења грађевинских и других радова, Инвеститор изградње је у обавези да обезбеди средства за заштитна археолошка истраживања, заштиту, чување, публикување и презентацију археолошког наслеђа у зони која је угрожена планираном изградњом.

5.Након спроведених заштитних археолошких истраживања, Инвеститор је у обавези да прибави нове услове-мере заштите надлежног завода а који ће се дефинисати на основу резултата спроведених заштитних археолошких истраживања.

6.Конкретне мере заштите утврђуу се на основу резултата спроведених археолошких истраживања

2.1.7.Услови којима се површине и објекти јавне намене чине приступачнима особама са инвалидитетом

За разраду и спровођења Плана обавезна је примена одредби Правилника о техничким стандардима приступачности ("Службени гласник РС", бр. 46/2013). У складу са стандардима приступачности потребно је осигурати услове за несметано кретање и приступ особама са инвалидитетом, деци и старијим особама.

Тротоари , пешачке стазе и друге површине по којима се крећу лица са посебним потребама морају бити међусобно повезани и прилагођени за оријентацију и са нагибима који не могу бити већи од 5% (1:20), а изузетно 8,3% (1:12). Површина тротоара и пешачких стаза мора да буде чврста, равна и отпорна на клизање. Највиши попречни нагиб уличних тротоара и пешачких стаза управно на правац кретања износи 2%. За савладавање висинске разлике између тротоара и коловоза на пешачким прелазима користити закошене ивичњаке.

Места за паркирање возила која користе лица са посебним потребама предвидети у близини улаза у објекта за јавно коришћење и других објекта и означити знаком приступачности. Најмања ширина места за паркирање возила са посебним потребама у простору износи 3,7m.

Савладавање висинске разлике између пешачке површине и прилаза до објекта врши се: рампама за пешаке и инвалидска колица, за висинску разлику до 0,76m, односно спољним степеницама, степеништем и подизним платформама, за висинску разлику већу од 0,76m.

Минималне ширине рампи за приступ објектима морају бити 0,90m а нагиб од 1:20 (5%) до 1:12 (8%).

Површина рампе мора бити чврста, равна и отпорна на клизање. Ако су рампе предвиђене за учестало коришћење од стране лица са оштећеним видом, површине рампи могу бити у бојама које су у контрасту са подлогом.

2.1.8. Попис објекта за које се пре санације или реконструкције морају изградити конзерваторски или други услови.

У подручју Плана нема објекта за које је пре санације или реконструкције потребно изградити конзерваторске или друге услове.

2.1.9. Мере енергетске ефикасности изградње

Сви новопланирани објекти морају да задовоље важеће и стандарде и прописе везане за енергетску ефикасност објекта: Правилник о енергетској ефикасности зграда и Правилник о условима, садржини и начину издавања сертификата о енергетским својствима зграда.

Правилником о енергетској ефикасности зграда ближе се прописују енергетска својства и начин израчунавања топлотних својстава објекта високоградње, као и енергетски захтеви за нове и постојеће објекте. Сертификат о енергетским својствима зграда морају имати све нове зграде, као и постојеће зграде које се реконструишу, адаптирају, санирају или енергетски санирају, осим зграда које су овим правилником изузете од ове обавезе.

2.1.10. Услови за прикључење објекта на мрежу комуналне инфраструктуре;

Водовод

Будући да на планском подручју нема услова за прикључење на јавну водоводну мрежу.

У случају да се због немогућности прикључења на јавну водоводну мрежу планира изградња аутономних система за снабдевање водом за пиће, изградња такве мреже и објекта унутар планског подручја је могућа у складу са

одредбама Закона о планирању и изградњи, Закона о водама и Закона о заштити од пожара.

Канализација

Будући да на планском подручју нема услова за прикључење на јавну канализациону мрежу, неопходна је изградња аутономног система за одвођење и пречишћавање отпадних вода у складу са одредбама Закона о планирању и изградњи, Закона о водама и Закона о заштити животне средине.

У случају да се планира изградња септичке јаме изградња ће се вршити према правилима грађења за ову врсту објекта.

У случају да се планира одвођење пречишћених вода према неком водотоку, потребно је прибавити техничке услове од ЈВП "Србијаводе" у поступку издавања локацијских услова.

Електроенергетска мрежа

Према техничким условима за потребе израде Плана детаљне регулације, издатим од стране Електродистрибуција Србије под бројем Д.10.23.-494536/1-23 од 07.11.2023.год. Електродистрибуција Србије д.о.о. Београд – огранак ЕД Прокупље, дефинисаће услове прикључења

Место везивања прикључка на ДСЕЕ одговарајући стуб у траси 35 кВ надземног вода на правцу ТС 35/10/6 кВ Техногас-ТС35/10 кВ Мерошина

-Планирана одобрена снага електране 4000kW

-Број инвертера у електрани 34

-Прикључење електране на ДСЕЕ је трофазно са симетричним системом напона синусоидног облика.

-Назначени напон 0,4 кВ

-Назначена привидна снага $S_n=132 \text{ kVA}$

-Назначена активна снага $P_n=120 \text{ kW}$

-Максимална струја $I_n=191,30 \text{ A}$

-Називни напон мреже на месту

прикључења електране на ДСЕЕ је $U_n=35 \text{ Kv}$.

-Називна фреквенција у ДСЕЕ је

$f_n=50 \text{ Hz}$.

-Опис прикључка до места прикључења:

Потребно је изградити на одговарајућем месту, у близини 35кВ ТС 35/10/6кВ „Техногас*-ТС 35/10кВ Мерошина „ самостојећи грађевински објекат габарита потребног за смештај новопроектваног РП 35 кВ, мерне опреме, опреме за даљински надзор, управљање и комуникацију (ОМП). ОМП мора имати улаз са јавне површине (пута) којим ће бити обезбеђен несметан приступ овлашћеним лицима ЕДС и возилима. ОМП треба да буде довољних димензија за смештај пет 35кВ ћелија. Управљање и улаз у ОМП је у искључивој надлежности ЕДС.

Од места везивања прикључка на ДСЕЕ до ОМП потребно је израдити кабловски 35 кВ вод типа и пресека ХНЕ 49-А 2х(3 х 1х150)мм²дужине 2*500м за повезивање ОМП на постојећи надземни вод 35 кВ вод ТС 35/10/6кВ „Техногас*-ТС 35/10кВ „Мерошина „ по принципу улаз излаз . У траси постојећег 35кВ на одговарајућем 35кВ стубу (по потреби израдити нови стуб) уградити два слога одводника пренапона и заштитне цеви за два 35 кВ кабла . У истом рову положити и оптички кабал одговарајућих карактеристика

Комуникација са надлежном ПДЦ Прокупље предвидети преко GPRS-а или радио везе и због тога на грађевинском објекту ОМП-а предвидети и одговарајући простор за монтажу антене ради комуникације.

У ОМП се уграђује разводно постројење 35 кВ које се састоји од четири 35кВ ћелија то у следећем редоследу

-Вдсее1,2- извлачна водна за прикључење на ОМП опремљена вакумским прекидачем - СП – ћелија сопствене потрошње ОМП у коју се везује трансформатором 35/04 кВ

-ВМмп извлачива водно-мерна за прикључење електране опремљена вакумским прекидачем који има функцију прекидача, улазног и излазног растављача, СМТ, НМТ земљоспојником , комплетном микропроцесорном заштитом и осталом припадајућом опремом неопходном за интеграцију у систем даљинског управљања и надзора

У ОМП се уграђује даљинска станица и остала опрема (Ethernet Switch, модем рутер за комуникацију итд) које треба сместити у посбан орман а надлежни центар управљања је ПДЦ. Даљинску везу остварити путем оптике или радио везе . Предвидети простор одговарајућих димензија 600*600*1950 мм

Потребно је предвидети уградњу мерила квалитета електричне енергије у посебном орману и за ту сврху предвидети одговарајућа мерна језгра и намотаје на мерним трансформаторима у ћелији

Напајање опреме на месту прикључења је предвиђено са енергетског трансформатора сопствене потрошње. За напајање опреме у ОМП потребно је набавити и АКУ батерије 110V DC капацитета према снази опреме коју напаја за аутономију мин 8h исправљач и орман сопствене потрошње са потребном опремом за формирање једносмерног и наизменичног развода. Напајање моторних погона расклопне опреме у ОМП , командних и сигналних кругова, као и опреме за даљинско управљање је 110V DC . У ОМП систем

ДС мора бити независан од ДС системе електране.

Изградња електроенергетских објеката у ДСЕЕ до места прикључења електране на ДСЕЕ, опремање ОМП и опремање мерног места у искључивој је надлежности ЕДС. ЕДС дефинише прикључак и место прикључења у решењу о одобрењу прикључења електране у складу са прописима.

КДС мрежа

Прикључење појединачних корисника на КДС мрежу вршиће се према условима надлежног оператера који се прибављају у поступку издавања локацијских услова.

Саобраћајна инфраструктура

Изградња нових и реконструкција постојећих прикључака на некатегорисане путеве вршиће се у складу са важећим прописима за ову област и техничким условима за прикључење издатим од стране управљача пута.

Општина Меровина сагласна да се делови пута који су у централном делу планског подручја изместе око планског подручја и формирају тако да се омогући прилаз свим околним парцелама

Сагласност бр 350-1096/ веза од 22.01.2024 Привременог органа општине Меровина

2.1.11.Услови за уређење зелених и слободних површина на парцели

У складу са условима заштите животне средине садржаним у Решењу Завода за заштиту природе Србије бр.021-580/4 од 14.03.2023.год.

--Приликом припреме терена за изградњу соларне електране (соларних панела) предвиђа се: да земљани радови не нарушавају конфигурацију терена; да све електричне инсталације буду добро изоловане и обезбеђене како би се спречило страдање дивљих животиња; забрањује се третирање земљишта у предметном подручју хемијским препаратима за сузбијање раста билјака и инсеката, потребно је обезбедити довољну висину соларних панела од земље (терена) како би се омогућило пашарење или кошење локације за потребе одржавања;

-осветљење пратећих објеката мора бити минимално при чему извор светлости мора бити усмерен ка тлу;

-у случају напуштања предметне локације, односно престанка рада соларне електране, Инвеститор је у обавези да што пре евакуише инсталирану опрему, односно уклони све објекте и у целини санира локацију и доведе је у стање блиско првобитном;

-Предвиђа се коришћење савремених типова опреме (панела) који најмање угрожавају

животну средину и страдање дивљих врста своде на најмању могућу меру;

-Обавезно је ако дође до акцидентног загађења земљишта, површинских и подземних вода, обуставе радова и обавесте надлежне институције и предузеће овлашћено за санирање;

-Уколико се приликом извођења радова наиђе на геолошко-палеонтолошке или минералошко-петролошке објекте, за које се претпоставља да имају својство природног добра, сагласно одредбама Закона о заштити природе, Извођач радова је дужан да обавести Министарство надлежно за послове заштите животне средине, односно предузме све мере како се природно добро не би оштетило до доласке овлашћеног лица.

-обавезна је санација и рекултивација свих деградираних површина;

-Неискоришћени геолошки, грађевински и остали материјал који настаје приликом радова, депоноваће се ван планског подручја, на локацијама које су преодвиђене за санитарно депоновање отпада;

-Ако дође до акцидентног загађења земљишта, површинских и подземних вода, неопходно је обуставити радове и обавестити надлежне институције и предузећа овлашћена за санирање;

-уколико се због изградње уништи постојеће јавно зеленило, оно се мора надокнадити под посебним условима и на начин који одређује јединица локалне самоуправе;

2.2.ПРАВИЛА ГРАЂЕЊА

2.2.1.ОПШТА ПРАВИЛА ГРАЂЕЊА

2.2.1.Компатибилне намене објеката који се могу градити по зонама

На планском подручју могућа је изградња у складу са предвиђеном наменом површина. На парцелама је поред објеката основне намене могуће градити објекте компатибилних намена

2.2.2.Услови за парцелацију, препарцелацију и формирање грађевинске парцеле

На једној катастарској парцели може се образовати већи број грађевинских парцела, које се могу делити парцелацијом до минимума утврђеног применом правила о парцелацији или укрупнити препарцелацијом а према планираној или постојећој намени грађевинске парцела, на основу пројекта препарцелације.

Саставни део пројекта парцелације (препарцелације) је пројекат геодетског обележавања.

Правила за формирање грађевинских парцела јавне намене:

Грађевинске парцеле јавне намене предвиђене су у оквиру зоне 2 "Инфраструктурни коридор" као саобраћајне површине – некатегорисани путеви.

Парцеле за објекте инфраструктуре-некатегорисани пут немају ограничења у погледу минималне површина парцеле, са препоруком најмање ширине 3,50м због задовољења услова у погледу заштите од пожара

Правила за формирање грађевинских парцела осталих намена:

За парцеле производње енергије

-грађевинска парцела има површину и облик који омогућава изградњу објеката у складу са решењима из плана, правилима о грађењу и техничким прописима;

- Све грађевинске парцеле морају имати обезбеђен прилаз на пут или другу јавну површину намењену за саобраћај. Минимална ширина колског приступа износи 3,5m (због испуњавања услова противпожарне заштите).

-Грађевинска парцела може се делити до минимума утврђеног овим планом.

-Грађевинска парцела може се укрупњавати до максимума утврђеног овом планом

-најмања дозвољена површина парцеле за производне намене износи 3000м²

-најмања дозвољена ширина фронта парцеле (према јавној саобраћајној површини) износи 20м

2.2.3.Положај објекта у односу на регулацију

Регулациона линија представљају линију која раздваја површину одређене јавне намене од површине предвиђене за друге јавне или остале намене.

Регулационе линије су приказане у графичком делу Плана на графичком прилогу бр.4. "Регулационо-нивелациони план са аналитичко-геодетским елементима за обележавање"

Грађевинска линија јесте линија на, изнад и испод површине земље и воде до које је дозвољено грађење основног габарита објекта.

Грађевинске линије су приказане у графичком делу Плана на графичком прилогу бр.4. "Регулационо-нивелациони план са аналитичко-геодетским елементима за обележавање"

Сви објекти високоградње чија се изградња планира граде се унутар простора одређеног грађевинским линијама.

Грађевинска линије у зони производње енергије одређује се у односу регулациону линију јавне саобраћајнице, на растојању од 3,0м у односу на регулациону линију и на удаљености од 3,0м у односу на остале границе катастарске парцеле.

За све објекте на парцелама мора се обезбедити противпожарни пут око објекта, који не може бити ужи од 3,50m за једносмерну комуникацију, односно 5,50m за двосмерно кретање возила.

2.2.4.Највећи дозвољени индекс заузетости и индекс искоришћености за грађевинске парцеле

Индекс заузетости парцеле јесте однос габарита хоризонталне пројекције изграђеног или планираног објекта и укупне површине грађевинске парцеле, изражен у процентима.

Рачуна се по формули $IЗ=По*100/Пп$

Из=коэффициент заузетости

По: површина хоризонталне пројекције објекта на парцели (при чему у обрачун поред површина под зградама улазе и површине под интерним саобраћајница, платоима и слчно)

Пп: укупна површина парцеле

Индекс искоришћености парцеле јесте однос БРГП изграђеног или планираног објекта и укупне површине грађевинске парцеле.

Рачуна се по формули $Iи=Бгрп/Пп$

Iи=коэффициент искоришћености

БРГП: Бруто развијена грађевинска површина

Пп: укупна површина парцеле

2.2.5.Највећа дозвољена висина (спратност) објекта

Највећа дозвољена спратност производних објекта износи П, при чему је висина ограничена на 5,0m (осим телекомуникационих стубова, које могу бити висине до 20 m)

Највећа дозвољена спратност помоћних објекта је П, при чему је висина ограничена на 5,0m.

Највећа дозвољена спратност пословних објекта је П, при чему је висина ограничена на 5,0m

За све врете објекта дозвољава се изградња једне подземне етаже.

2.2.6.Услови за изградњу других објекта на истој грађевинској парцели

На грађевинским парцелама дозвољена је изградња свих врста објекта који су у функција главног објекта на парцели или објекта који су компатиблини основној намени.

На парцели може да се гради више објекта, с тим да укупна површина под објектима буде у оквиру мааксимално дозвољене површине под објектима.

2.2.7.Правила за реконструкцију, доградњу, адаптацију и санацију постојећих објекта

Постојећи објекти који су изграђени на парцелама могу се реконструисати, дограђивати, адаптирати и санирати у складу са условима из овог плана датим за нове објекте у оквиру предвиђене намене.

2.2.8.Правила за архитектонско обликовање објекта:

У архитектури нових објекта могу се појавити сви елементи карактеристични за овај амбијент који би нагласили и повећали атрактивност објекта.

Препоручује се употреба савременог архитектонског израза и савремених материјала.

2.2.9.Инжењерскогеолошке услове за изградњу објекта:

За предметни обухват не постоје подаци о ранијим геомеханичким истражним радовима. На основу сеизмолошке карте, на предметној локацији је максимални интензитет очекиваног земљотреса МСК скале, за повратни период од 500 година, VIII степен.

У даљој фази пројектовања неопходно је урадити детаљна геолошка истраживања, а све у складу са Законом о геолошким истраживањима ("Службени гласник РС", бр. 101/2015).

По потреби урадити геомеханички елаборат. Циљ израде елабората је дефинисање геомеханичких подлога, односно геомеханичког профила, нивоа подземне воде и физичко-механичких параметара тла за потребе изградње објекта.

2.2.10.Услови и начин обезбеђивања приступа парцели и простора за паркирање

возила

Све грађевинске парцеле морају имати приступ на јавну саобраћајну површину.

Све грађевинске перцеле на којима су изграђени објекти инфраструктуре морају имати директан приступ јавној саобраћајној површини.

Најмања ширина прилазног пута до парцеле износи 3,5m из услова противпожарне заштите.

Простор за паркирање возила обезбеђује се на парцели, изван површине јавног пута.

Простор за паркирање може се обезбедити на појасу изнад регулационе и грађевинске линије али и унутар грађевинских линија.

2.2.11.ПОСЕБНА ПРАВИЛА ГРАЂЕЊА ПРЕМА НАМЕНИ

Правила грађења, која су основ за издавање локацијских и грађевинских дозвола, овим Планом су дата по наменама планског подручја и дефинисана за појединачне грађевинске парцеле. Уколико општим и

појединачним правилима грађења нису дефинисани сви елементи потребни за издавање локацијских услова и грађевинске дозволе, као и информације о локацији, меродавна је примена

Правилника о општим правилима за парцелацију, регулацију и изградњу ("Службени гласник РС", бр. 50/11).

ГРАЂЕВИНСКО ЗЕМЉИШТЕ Б.ПОВРШИНЕ ОСТАЛИХ НАМЕНА - СОЛАРНА ЕЛЕКТРАНА

Врста и намене објеката који се могу градити и врста намене објеката чија је изградња забрањена	
Одновна намена:	Производња електричне енергије-соларне електрана
Допунска намена:	Све врсте објеката који су у функцији основне намене као што су : инфраструктурне мреже и објекти (трафостанице, ОМП, подземни и надземни далеководи, бунари, резервоари за воду, телекомуникациони стубови, септичке јаме и сл.); објекти за смештај радника; складишта, надстрешнице и слично.
Објекти чија је изградња забрањена:	Стамбени објекти, индустријски објекти, депоније и отпади
Услови за парцелацију, препарцелацију и формирање грађевинске парцеле	У складу са општим правилима
Положај објеката у односу на регулациону линију	Објекти се могу постављати унутар простора одређеног грађевинским линијама. Ограде се могу постављати изван грађевинске линије, на међној линији или на одстојању од међне линије. На простору између међне линије (регулационе линије) и грађевинске линије могу се постављати ограде, инфраструктурне мреже и интерне саобраћајнице.
Положај објеката у односу на границе грађевинске парцеле	Најмање дозвољено растојање подземних и надземних објеката од регулационе линије износи 3,0m. Најмање дозвољено растојање подземни и надземних објеката од бочних граница парцеле износи 3,0m.
Највећи дозвољени индекс заузетости грађевинска парцеле	ИЗ=80%
Највећи дозвољени индекс изграђености грађевинска парцеле	Ии=0,80
Највећа дозвољена површина под интерним саобраћајницама	10%
Најмањи проценат зелених површина на парцели	10%
Највећа дозвољена спратност објеката:	За све врсте објеката П, уз могућност изградње подземних етажа.
Највећа дозвољена висина објеката	Макс. 5,0m
Услови за изградњу других објеката на парцели	На парцели се могу градити све врсте помоћних и других објеката који су у функцији главног објекта.
Удаљеност између објеката на парцели	Међусобно одстојање између објеката на парцели потребно је ускладити са потребама организовања противпожарног пута, функционисања технолошког процеса производње електричне енергије Потребно је обезбедити довољан размак између соларних модула како би се спречило засенчење земљишта и омогућили биолошки процеси;
Услови и начин обезбеђивања приступа парцели	Директан приступ на јавну саобраћајну површину или преко приступног пута. Најмања ширина приступног пута износи 3,5m уколико је могуће једносмерно (кружно) кретање возила око објекта, односно 5,50m уколико се ради о двосмерном кретању. Сваки објекат мора да има одговарајућу везу са приступним саобраћајницама и функционални приступ простору за паркирање. Прикључак на јавни и некатегорисани путе планира се у складу са условима управљача пута.
Паркирање	Паркирање путничких возила посетилаца и запослених може се планирати унутра грађевинске парцеле, према критеријуму 1ПМ/2 особе. Потребно је предвидети најмање по једно паркин место за возила особа са инвалидитетом. Паркинг површине предвидети у зависности од технолошког процеса, у оквиру граница комплекса.

Ограђивање	Транспарентна ограда висине до 2м. Ограда може бити постављана на међној линији или на одређеном одстојању у односу на међну линију (увучена). ОМС који је део електронергетске мреже мора бити изван ограђеног дела и лако приступачан са јавне саобраћајне површине.
Одвођење атмосферских вода	Слободним падом према најближем каналу за атмосферске воде.

2.3. СПРОВОЂЕЊЕ

2.3.1. Локације за које је обавезна израда урбанистичког пројекта

На целом обухвату плана предвиђено је директно спровођење без израде урбанистичког пројекта.

2.4. ЗАВРШНЕ ОДРЕДБЕ

План као друга фаза у изради Плана детаљне регулације, доставља се надлежном одељењу Општинске управе општине Мeroшина и Комисији за планова општине Мeroшина ради спровођења јавног увида.

Јавни увид оглашава се у средствима јавног информисања и у електронском облику на интернет страници јединице локалне самоуправе и на интернет страници доносиоца плана и траје 30 дана. Јавни увид почиње даном оглашавања.

Носилац израде планског документа у обавези је да позове на јавни увид све органе, организације, односно имаоце јавних овлашћења, који су учествовали на раном јавном узвику и доставили посебне услове.

Пре усвајања плана потребно је затражити мишљење Завода за заштиту природе Србије о исуњености услова из решења којим су одређени су услови заштите природе за планско подручје.

План се доставља Заводу за заштиту споменика културе Ниш на мишљење. Достављено мишљење Завода се обавезно прилаже приликом разматрања и доношења плана.

У случају да орган, посебна организација, односно ималац јавних овлашћења не да мишљење у року од 30 дана, сматраће се да нема примедби.

Све примедбе и сугестије правних и физичких лица током јавног увида, евидентира носилац израде планског документа, а евидентирани примедбе и сугестије могу утицати на планска решења.

Јавни увид обавља Комисија за планове јединице локалне самоуправе.

Број: 350-569

У Мeroшини, 20.06.2024. год.

СКУПШТИНА ОПШТИНЕ МЕРОШИНА

Председник
Оливер Илић, с.р.

7.

На основу члана 4. и 39. став 3. Закона о прекршајима ("Сл.гласник РС", бр. 65/13, 13/16 и 98/16), члана 32. став 1. тачка 6. Закона о локалној самоуправи ("Сл.гласник РС", бр. 129/07 и 83/2014-др.закон) и члан 40. Статута општине Мeroшина ("Сл.лист града Ниша", бр. 5/2023-пречишћен текст),

Скупштина општине Мeroшина, на седници одржаној дана 20.06.2024.године, донела је

О Д Л У К У О ИЗМЕНИ НОВЧАНИХ КАЗНИ ЗА ПРЕКРШАЈЕ ПРОПИСАНЕ ОПШТИНСКИМ ОДЛУКАМА

Члан 1.

Овом Одлуком се ради усклађивање новачних казни прописаних одлукама Скупштине општине Мeroшина са Законом о прекршајима ("Сл.гласник РС", бр. 65/13, 13/16 и 98/16) врши измена одлука које је донела Скупштина општине Мeroшина.

Члан 2.

За прекршаје учињене противно одредбама општинских одлука, донетим од стране Скупштине општине Мeroшина, у казним одредбама мењају се и прописију фиксне новчане казне и то:

- за физичка лица 10.000,00 динара,
- за одговорно лице у правном лицу 10.000,00 динара,
- за правно лице 100.000,00 динара,
- за предузетника 50.000,00 динара.

Члан 3.

Новчаним казнама из члана 2. ове одлуке замењују се износи новчаних казни у следећим одлукама:

- Одлука о јавним паркиралиштима ("Сл.лист града Ниша", бр. 101/13, 137/16 и 94/19) у члану 15. и члану 16;
- Одлука о обављању комуналних делатности ("Сл.лист града Ниша", бр. 96/20-пречишћен текст и 20/24) у члану 63, 64., 65., 66. и 67;

- Одлука о водоводу и канализацији ("Сл.лист града Ниша", бр.45/21 и 38/22) у члану 67., и члану 68.;
- Одлука о пречишћавању и одвођењу атмосферских и отпадних вода на територији општине Меровина ("Сл.лист града Ниша", бр.61/18) у члану 41., 42., 43. и 44.;
- Одлука о одређивању радног времена угоститељских, трговинских и занатских радњи на територији општине Меровина ("Сл.лист града Ниша", бр.38/22) у члану 7. и члану 9.

Члан 4.

Ова одлука ступа на снагу осмог дана од дана објављивања у "Службеном листу града Ниша".

Број:400-570

У Меровини,20.06.2024.

СКУПШТИНА ОПШТИНЕ МЕРОШИНА

Председник,
Оливер Илић, с.р.

8.

На основу члана 100. Закона о заштити животне средине ("Службени гласник РС",бр.135/04,36/09,72/09,43/11,14/16,76/18,95/18-др.,закони 95/18-др,закон), члана 7.Одлуке о буџетском фонду за заштиту животне средине општине Меровина ("Сл.лист града Ниша",бр.13/10) и члана 40.Статута општине Меровина ("Сл.лист града Ниша",бр.5/23-пречишћен текст), а по прибављеној сагласности Министарства заштите животне средине број, 1061067 2024 14850 006 005 400 041 од 28.03.2024.године,

Скупштина општине Меровина на седници одржаној дана 20.06.2024.године, донела је

ПРОГРАМ
КОРИШЋЕЊА СРЕДСТАВА БУЏЕТСКОГ ФОНДА ЗА ЗАШТИТУ ЖИВОТНЕ СРЕДИНЕ
ОПШТИНЕ МЕРОШИНА ЗА 2024. ГОДИНУ

Редни број активности	Програмска активност	Сагласност министарства заштите животне средине на предлог програма (датум издавања и број сагласности)	Детаљан опис активности	Циљ активности	Надлежни за спровођење програмске активности	Финансијска средства потребна за реализацију предвиђене активности	Извор средстава финансирања	Износ одобрених средстава за ову активност у претходној години
Контрола и заштита ваздуха и сузбијање инхалационих алергена								
1.	Дезинсекција сузбијање ларви комараца	401-00-00347/2021-08 од 17.03.2021.године	За реализацију ове активности ангажована је фирма „Еко дез“ д.о.о. Београд, а као подизвођач „Санит“ из Ниша, а на основу поступка јавне набавке	Заштита становништва од преносиоца заразних болести (смањење броја комараца) на територији општине Меровина	Општинска управа општине Меровина	500,000	Буџет општине Меровина	300.000
2.	Дезинсекција уклањање роја стршљена		„Санит“ Ниш	Безбедан приступ резервоару за снабдевање водом	Општинска управа општине Меровина	120,000	Буџет општине Меровина	20.000
Управљање отпадом								
3.	Набавка канти и контејнера за становништво		ЈКП Меровина	Организовано сакупљање комуналног отпада	Општинска управа општине Меровина		Буџет општине Меровина	
Контрола и управљање отпадним водама								
Контрола и заштита површинских и подземних вода								
Контрола и заштита природе, биодиверзитет, јавне зелене површине								
4.	Услуга израде сајта за заштићено подручје СП ЛАЛИНАЧКА СЛАТИНА		Дирекција за изградњу града Ниш	-Промоција и заштићеног подручја израда промотивног материјала -Обележавање граница простора	Општинска управа општине Меровина			30.000,00 и 250.000,00

Мере адаптације на климатске промене									
Контрола и заштита земљишта									
Контрола и заштита од буке									
Контрола и заштита од нејонизирајућег зрачења									
Остало									

Број: 400-571
У Мрошини, 20.06.2024.године

СКУПШТИНА ОПШТИНЕ МРОШИНА

Председник,
Оливер Илић, с.р.

9.

На основу члана 54а Закона о буџетском систему („Службени гласник РС“, бр.54/09,73/10..... и 92/23), члана 32. Закона о локалној самоуправи („Службени гласник РС“, бр. 129/07, 83/14-др. закон, 101/16-др. закон, 47/18 и 111/21-др. закон), члана 29. Уредбе о капиталним пројектима („Службени гласник РС“, број 79/2023) и на основу члана 40. став 1. тачка 50. Статута општине Мрошина („Службени лист града Ниша“, број 5/23-пречишћен текст), на седници одржаној дана 20.06.2024. године,

Скупштина општине Мрошина, доноси

О Д Л У К У **О ОБРАЗОВАЊУ И НАЧИНУ РАДА** **ЛОКАЛНЕ КОМИСИЈЕ ЗА КАПИТАЛНЕ** **ИНВЕСТИЦИЈЕ ОПШТИНЕ МРОШИНА**

Члан 1.

Образује се Локална комисија за капиталне инвестиције општине Мрошина (у даљем тексту: Локална комисија).

Члан 2.

Локална комисија је радно тело општине Мрошина, које сагледава локалне капиталне пројекте у контексту њиховог значаја за економски развој, оцењује, рангира и врши селекцију локалних капиталних пројеката, предлаже њихово укључивање у буџет и обавља друге послове у складу са Уредбом о капиталним пројектима („Службени гласник Републике Србије“, број 79/2023, у даљем тексту: Уредба).

Надлежност Локалне комисије односи се на локалне капиталне пројекте дефинисане чланом 4. ставом 4. тачком 3) Уредбе.

Локални капитални пројекти из става 2. овог члана јесу капитални пројекти који се финансирају или суфинансирају из буџета општине и чији процењени трошкови износе преко

2.000.000 евра у динарској противвредности (у даљем тексту: локални капитални пројекти).

Члан 3.

Локална комисија обавља следеће послове:

- врши потврду усклађености локалног капиталног пројекта са планским документима у смислу закона којим се уређује плански систем;
- усваја листу пројеката у припреми и листу припремљених пројеката;
- врши рангирање локалних капиталних пројеката на основу:
 - а) усклађености капиталног пројекта са планским документима у смислу закона којим се уређује плански систем;
 - б) степена припремљености;
- осигурава усклађеност између различитих извора финансирања у фазама припреме и реализације пројекта;
- доноси закључак о корекцији пројекта на основу измењеног плана реализације, односно доноси закључак о спровођењу рационализације локалног капиталног пројекта.
- сагледава завршне извештаје о спроведеним локалним капиталним пројектима,
- сачињава записнике о свом раду.

Члан 4.

У Локалну комисију се именују (по функцијама, како следи):

1. председник скупштине општине,

2. председник општине и
3. начелник општинске управе.

закључке о спровођењу рационализације капиталних пројеката.

Члан 5.

Административне и стручно-техничке послове Локалне комисије обавља орган управе надлежан за послове финансија локалне самоуправе.

Члан 6.

У погледу локалних капиталних пројеката, Локална комисија у вршењу својих послова и надлежности поступа у свему у складу са одредбама Уредбе, као и у складу са одредбама правилника донетих на основу Уредбе.

За локалне капиталне пројекте, Локална комисија је у обавези да на сваких шест месеци достави Министарству финансија извештај о раду који садржи основне податке о капиталним пројектима из њихове надлежности, а нарочито:

- усвојену листу пројеката у припреми;
- усвојену листу припремљених пројеката;
- закључке о корекцији пројеката на основу измењених планова реализације, односно

Члан 7.

Локална комисија ради и одлучује на седницама.

Председник, чланови, као и секретар за свој рад у Локалној комисији не примају накнаду.

Локална комисија доноси пословник о раду, којим ближе уређује начин свог рада и одлучивања.

Члан 8.

Ова одлука ступа на снагу осмог дана од дана објављивања у „Службеном листу града Ниша.“

Број : 02-574

У Мерошини, 20.06.2024.године

СКУПШТИНА ОПШТИНЕ МЕРОШИНА

Председник
Оливер Илић, с.р.

САДРЖАЈ:

Град Ниш

Градска изборна комисија

1. Укупан извештај о резултатима избора за одборнике Скупштине Града Ниша..... 1

Општина Мерошина

2. Одлука о завршном рачуну буџета општине Мерошина за 2023.годину 4
3. Одлука о измени и допуни Одлуке о буџету општине Мерошина за 2024.годину 19
4. Одлука о усвајању Стратегије развоја урбаног подручја Града Ниша и општина Сврљиг, Мерошина и Гаџин Хан 20
5. Друга измена Плана генералне регулације Мерошина за кат.парцеле бр. 2658/1, 3314 и 3315, КО Брест 20
6. План детаљне регулације "Солар Александрово" у Александрову, општина Мерошина 28
7. Одлука о измени новчаних казни за прекршаје прописане општинским одлукама..... 49
8. Програм коришћења средстава буџетског Фонда за заштиту животне средине општине Мерошина за 2024.годину 50
9. Одлука о образовању и начину рада Локалне комисије за капиталне инвестиције општине Мерошина..... 51

Израда: Град Ниш – Градска управа за органе Града и грађанска стања, Улица Николе Пашића 24
Одговорни уредник Соња Марковић, телефон 504-594 (Редакција и Служба претплате)
E-mail sluzbenilist@gu.ni.rs

Уплатни рачун **840-742341843-24** позив на број **97 87-521**

Штампа: Градска управа за имовину и одрживи развој, Николе Пашића 24 Ниш , телефон 504-922